

**MEMÒRIA DE LA INTERVENCIÓ ARQUEOLÒGICA AL
CARRER DE SANT ANTONI MARIA CLARET, 167-171/
CARRER DE SANT QUINTÍ, 55-95/ CARRER DEL MAS
CASANOVAS, 70-90/ CARRER DE CARTAGENA, 334-372.**

HOSPITAL DE LA SANTA CREU I DE SANT PAU.

PAVELLÓ DE SANT JORDI.

CODI MUHBA 047/10 (3 al 12 de maig de 2010)

EXPEDIENT DGPC 437 K121 N-B-2010/1-5384

Barcelona, Barcelonès

**Promotor:
FUNDACIÓ PRIVADA HOSPITAL
DE LA SANTA CREU I DE SANT PAU
DE BARCELONA**

**Constructor:
REHAC S.A.**



Sant Pau



**Realització:
ARQUEOCIÈNCIA Serveis Culturals S.L.**



Direcció tècnica:

Arqueòleg : Oriol Achón i Casas

Artés, Abril de 2011

INDEX

FITXA TÈCNICA	3
1.- INTRODUCCIÓ	4
1.1.- RESOLUCIÓ DE LA DIRECCIÓ GENERAL DEL PATRIMONI CULTURAL DE LA GENERALITAT DE CATALUNYA	4
1.2.- SITUACIÓ	7
1.3.- NOTICIA HISTÒRICA	8
1.3.1.- EL PAVELLÓ DE SANT JORDI	9
1.4.- NIVELL DE PROTECCIÓ	10
1.5.- MOTIUS DE LA INTERVENCIÓ ARQUEOLÒGICA	11
1.6.- METODOLOGIA	11
2.- TASQUES ARQUEOLÒGIQUES REALITZADES	12
2.1.- SONDEJOS AL PAVELLÓ DE SANT JORDI	12
2.2.- SEGUIMENT ARQUEOLÒGIC	26
2.3.- OBERTURA D'UNA RASA DE DRENATGE	33
3.- CONCLUSIONS	41
 ANNEX 1	
 REPERTORI DE LES UNITATS ESTRATIGRÀFIQUES	
 ANNEX 2	
 INVENTARI FOTOGRÀFIC	
 ANNEX 3	
 PLANIMETRIA	

FITXA TÈCNICA

JACIMENT: Barcelona

INTERVENCIÓ: Carrer de Sant Antoni Maria Claret, 167-171 / Carrer de Sant Quintí, 55-95 / Carrer del Mas Casanovas, 70-90 / Carrer Cartagena, 334-372. Hospital de la Santa Creu i Sant Pau. Pavelló de Sant Jordi.

MUNICIPI: Barcelona

COMARCA: Barcelonès

CODI MUHBA: 047/10

NÚM EXPEDIENT DGPC: 437 K121 NB 2010/1-5384

COORDENADES UTM: X: 431138.3 Y: 4585017 Z: 56.6 metres
sobre el nivell del mar (en endavant m snm)

RESUM: La present intervenció fou realitzada entre els dies 3 i 12 de maig de 2010. Amb dues parts ben diferenciades. La present memòria inclou les actuacions realitzades, a l'interior del Pavelló, com a l'exterior on es realitzaren sondejos i el posterior seguiment de l'obertura d'una rasa perimetral al pavelló de Sant Jordi. En cap dels rebaixos realitzats es localitzen restes arqueològiques anteriors a la construcció d'aquest pavelló.

PARAULES CLAU: Pavelló de Sant Jordi, Hospital de la Santa Creu i de Sant Pau, Seguiment.

CAMPANYES: 3 i 12 de maig de 2010

TIPUS D'INTERVENCIÓ: Preventiva

CRONOLOGIA: Contemporani

DIRECCIÓ: Oriol Achón i Casas

DIBUIX DE CAMP: Oriol Achón

DIGITALITZACIÓ DIBUIX ARQUEOLÒGIC: Ismahel Verde,
Montse Casalí.

EXECUCIÓ: ARQUEOCIÈNCIA SERVEIS CULTURALS, SL

PROMOTOR: FUNDACIÓ PRIVADA HOSPITAL DE LA SANTA CREU I DE SANT PAU DE BARCELONA.

CONSTRUCTOR: REHAC S.A.

1.- INTRODUCCIÓ

Entre els dies 3 i 12 de maig de 2010 es realitzà el seguiment arqueològic al Pavelló de Sant Jordi de l'Hospital de la Santa Creu i de Sant Pau. L'empresa constructora REHAC S.A. en compliment del que s'especificava en el projecte de rehabilitació d'aquest pavelló i d'acord amb la Fundació privada de l'Hospital de la Santa Creu i de Sant Pau, fou l'encarregada de realitzar la rehabilitació i de posar-se amb contacte amb Arqueociència SCSL per tal d'endegar les tasques arqueològiques.

Acomplint amb tot el recollit en el Projecte d'Intervenció Arqueològica redactat pel Museu d'Història de Barcelona (MUHBA)¹, amb la legislació vigent i complementat amb les indicacions de la direcció facultativa es realitzaren un seguit de sondejos tant a l'interior com a l'exterior del Pavelló així com el seguiment de l'obertura d'una rasa perimetral de drenatge.

1.1.- RESOLUCIONS DE LA DIRECCIÓ GENERAL DEL PATRIMONI CULTURAL DE LA GENERALITAT DE CATALUNYA.

La present memòria recull els resultats de la intervenció realitzada al Pavelló de Sant Jordi de l'Hospital de la Santa Creu i de Sant Pau, que d'acord amb la legislació vigent ve autoritzada per la resolució emesa per la Direcció General del Patrimoni Cultural del Departament de Cultura i Mitjans de Comunicació de la Generalitat de Catalunya.

Resolució de l'expedient 437 K121 N-B-2010/1-5384 sobre l'autorització de la intervenció arqueològica al Pavelló de Sant Jordi de l'Hospital de la Santa Creu i de Sant Pau segons el procediment establert en l'article 14 i següents del Decret 78/2002, de 5 de març de 2002, del Reglament de protecció del patrimoni arqueològic i paleontològic.

Antecedents

- 1) La Comissió Territorial de Patrimoni Cultural de Barcelona, a la sessió de gener de 2009, va acordar aprovar el projecte d'execució del desmuntatge d'unes instal·lacions de l'Hospital de la Santa Creu i de Sant Pau de Barcelona. A la

¹ Projecte d'Intervenció Arqueològica redactat per Ferran Puig del Servei d'Arqueologia Urbana del Museu d'Història de Barcelona (MUHBA).

sessió de maig de 2009 va acordar aprovar el projecte redimensionat de la xarxa general d'instal·lacions de l'Hospital de la Santa Creu i Sant Pau de Barcelona. En ambdós acords es va indicar la necessitat de realitzar el control arqueològic de tots els moviments de terres resultants, atesa la proximitat del jaciment arqueològic de Can Casanovas, els límits del qual no es coneixent amb precisió.

- 2) La Direcció General del Patrimoni Cultural va autoritzar una intervenció preventiva de control i excavació arqueològica derivada del "Projecte de construcció de la primera fase de la galeria d'instal·lacions" i el "Projecte del desmuntatge de les antigues instal·lacions" a l'Hospital de la Santa Creu i de Sant Pau de Barcelona, on es van localitzar enterraments i estratigrafia d'època romana, sota la direcció de l'arqueòleg Daniel Vázquez Álvarez (CODEX SCCL) fins el 31 de desembre de 2009.

Fets

- 1) En data 22 d'abril de 2010 (registre d'entrada núm. 854/0401E) el senyor Ferran Puig i Verdaguer, director del Servei d'Arqueologia del Museu d'història de Barcelona, i la senyora Gemma Sendra i Planas, directora delegada del Recinte Històric de la Fundació Privada Hospital de la Santa Creu i de Sant Pau de Barcelona, sol·liciten un permís d'intervenció arqueològica preventiva al Pavelló de Sant Jordi de l'Hospital de la Santa Creu i de Sant Pau de Barcelona, sota la direcció de l'arqueòleg Oriol Achón i Casas, del 3 al 12 de maig de 2010.
- 2) El dia 30 d'abril de 2010 el tècnic arqueòleg dels Serveis Territorials a Barcelona, va emetre informe favorable sobre la sol·licitud esmentada.
- 3) El 30 d'abril de 2010, el Servei d'Arqueologia i Paleontologia va proposar autoritzar la intervenció.

Motivació

La intervenció està motivada per l'execució del *Projecte bàsic i d'execució per la restauració del Pavelló de Sant Jordi de l'Hospital de la Santa Creu i de Sant Pau*, que preveu l'arranjament de l'entorn del pavelló i la recuperació del nivell de circulació original.

Fonaments de dret

- 1) Article 47 i següents de la Llei 9/1993, de 30 de setembre, del patrimoni cultural català (DOGC núm. 1807)
- 2) Decret 78/2002, de 5 de març, del Reglament de protecció del patrimoni arqueològic i paleontològic (DOGC núm. 3594).
- 3) Decret 136/2008, d'1 de juliol, de reestructuració del Departament de Cultura i Mitjans de Comunicació (DOGC núm. 5170, de 10.7.2008); i Resolució CMC/254/2010, de 8 de gener, de delegació de competències de la persona titular de la Direcció General del Patrimoni Cultural en les persones directores dels Serveis Territorials del Departament de Cultura i Mitjans de Comunicació (DOGC núm. 5566, de 12.2.2010).

Resolució

- 1) **Autoritzar** la realització de la intervenció arqueològica preventiva d'acord amb les següents dades i condicions:

Lloc de la intervenció: Pavelló de Sant Jordi (Hospital de la Santa Creu i de Sant Pau de Barcelona)

Persona o institució autoritzada: Servei d'Arqueologia del Museu d'Història de Barcelona i la Fundació Privada Hospital de la Santa Creu i de Sant Pau de Barcelona

Direcció de la intervenció arqueològica: Oriol Achón i Casas (Arqueociència, SL).

Activitat autoritzada: Control i excavació arqueològica preventiva.

Termini de realització: 3 al 12 de maig de 2010.

Lloc de dipòsit provisional de les restes: Magatzem del Museu d'Història de Barcelona.

1.2.- SITUACIÓ

El conjunt de l'Hospital de la Santa Creu i Sant Pau es troba situat dins el barri d'Horta-Guinardó, al límit amb el barri de l'Eixample dret (ocupant la superfície corresponent a 9 illes de l'eixample) entre els carrers Cartagena, Sant Quintí, l'Avinguda Sant Antoni Maria Claret i el Carrer del Mas Casanovas.



Fig. 1.- Situació



Fig. 2.- Emplaçament

El pavelló de Sant Jordi s'emplaça al costat sud oest del recinte, al costat del Pavelló de l'administració i es col·loca amb l'eix longitudinal paral·lel al carrer de Sant Antoni Maria Claret.



Fig. 3.- Vista aèria de la zona de l'Hospital de la Santa Creu i Sant Pau. Encerclat el Pavelló de Sant Jordi.
Font: Web de l'Hospital de la Santa Creu i de Sant Pau.

1.3.- NOTÍCIA HISTÒRICA

El recinte de l'actual Hospital de la Santa Creu i Sant Pau de Barcelona neix del trasllat de l'antic Hospital de la Santa Creu ubicat al carrer Hospital del barri del Raval.

Aquest antic Hospital de la Santa Creu te el seu origen l'any 1401, quan es fusionaren els sis hospitals depenents del municipi i de l'església que per aquell temps existien a Barcelona. A finals del segle XIX la ciutat havia crescut considerablement i els avanços de la medicina exigien instal·lacions mes modernes, amplies i higièniques i, per tant, es va fer necessari el seu trasllat a uns terrenys molt més amplis, situats llavors, a l'extraradi de la ciutat de Barcelona.

Aquest conjunt, anomenat Hospital de la Santa Creu i Sant Pau respon a un projecte de 1901 de l'arquitecte Lluís Domènech i Montaner. La construcció va ser finançada, en part i majoritàriament, pel banquer i mecenes Pau Gil, propiciant l'ampliació del nom de la institució a Hospital de la Santa Creu i Sant Pau.

En un solar equivalent a nou illes de l'Eixample (més de catorze hectàrees), es disposen un seguit de pavellons aïllats, envoltats de jardins i units per soterranis. L'ordenació segueix els nous criteris hospitalaris per minimitzar els riscos de creació de focus d'infecció i contagi, millorant la salubritat amb l'assoleïament, la ventilació i la il·luminació, a més de les xarxes d'aigües i la netedat.



Fig. 4.- Vista de la façana septentrional del Pavelló de Sant Jordi.

Les obres, en les quals Domènech comptava amb un llarg seguit de col·laboradors, s'iniciaran l'any 1902, i el 1911 s'inaugurava un primer grup de construccions que suposen la síntesi del corrent domenequià del modernisme, amb una gran riquesa d'elements ornamentals de pedra, ferro i ceràmica. Aquest primer grup estava format per nou edificis: sis pavellons d'infermeria (Puríssima, Mare de Déu del Carme, Mercè, Mare de Déu de Montserrat, Sant Salvador i Sant Leopold), dos pavellons de reconeixement (Santa Apol·lònia i Sant Jordi) i el pavelló de l'administració. Aquest darrer, ubicat en l'angle sud, marcant amb la seva agulla una fita visual i signe d'identitat del conjunt arquitectònic alhora que porta d'entrada i accés al recinte.

El fill de Domènech i Montaner, Pere Domènech i Roura, que ja col·laborava amb el seu pare abans del 1911, fou responsable, a partir del 1914, de la continuació de les obres. El 1930 es traslladaren de manera definitiva tots els serveis del vell hospital de la Santa Creu del Raval al nou hospital de Sant Pau.

1.3.1.- El Pavelló de Sant Jordi

El pavelló de Sant Jordi és, juntament amb el seu simètric, el de Santa Apol·lònia, un dels edificis de menor entitat i superfície de tot el conjunt. La seva construcció, sota projecte i direcció de Domènech i Montaner, es va realitzar entre 1905 i 1911.



Fig. 5.- Detall del mosaic de Sant Jordi.

El projecte original preveia tres cossos disposats en forma de U: un volum central de doble alçada i, als extrems, dos de més baixos; també hi havia un porxo situat entre les dues ales, a la part central de la façana nord-est (espai corresponent avui dia al passadís longitudinal i d'accés).

Els anys cinquanta del segle XX, el pavelló va sofrir la seva primera transformació: el porxo es va transformar en un volum tancat, molt ben integrat en el conjunt primigeni, que dona a l'edifici la seva actual forma rectangular i el pati central va ser cobert amb un forjat i coberta plana. Les antigues façanes laterals passaren a ser murs interiors, en els quals es cegaren les finestres, s'obriren algunes portes i es revestiren els paraments interiors enguixant-los. La nova façana, més avançada, seguí la composició de les originals i s'hi utilitzaren les obertures i elements decoratius de pedra existents en els paraments exteriors laterals, reposant algunes de les peces dels emmarcats, fins al punt que, actualment, gairebé no s'aprecia que aquest tram és fruit d'una etapa constructiva distinta.

En el moment d'iniciar la present intervenció aquest pavelló està format per una Planta Baixa, un primer pis i un nivell soterrani. El nivell soterrani es localitza a la vessant de ponent del Pavelló hi està formada per dues sales. La planta baixa en origen estava formada per quatre habitacions (en la divisió actual habitacions 3, 4, 5 i 6) dues habitacions una a cada costat (habitació 1 i 7) un passadís que permetia la intercomunicació entre elles (habitació 2), una escala d'accés a la primera planta (habitació 9) i un espai exterior entre les habitacions 1 i 7 que amb la reforma dels anys 50 del segle XX s'incorpora al Pavelló i s'identifica amb la habitació 8. El primer pis, on no s'ha intervingut arqueològicament, es reproduceix una distribució similar a la planta baixa.

1.4.- NIVELL DE PROTECCIÓ

El conjunt arquitectònic de l'Hospital de la Santa Creu i de Sant Pau està inclòs al vigent Catàleg del Patrimoni Històric-Artístic de la ciutat de Barcelona (fitxa 716, M.H.A. declarat Monument Històric-Artístic d'Interès Nacional pel Reial Decret 1719/1978,19-5 BOE.18-7-1978).

Tot el recinte històric està protegit i regulat pel Pla Especial d'Ordenació de l'Hospital de la Santa Creu i Sant Pau, aprovat definitivament el 18 de setembre de 1996.

Atès els seus valors històrics, arquitectònics i urbanístics, el 4 de desembre de 1997 el conjunt va ser declarat per la UNESCO Patrimoni de la Humanitat (exp.804-2)

1.5.- MOTIUS DE LA INTERVENCIÓ I OBJECTIUS

La present intervenció arqueològica s'emmarca en el desenvolupament del "*Projecte bàsic i d'execució per la restauració del pavelló de Sant Jordi de l'Hospital de la Santa Creu i Sant Pau de Barcelona*", elaborat per l'arquitecte Rafael Vila Rodríguez. Aquest projecte preveu l'arranjament de l'entorn del pavelló amb la voluntat de recuperar, si és possible, el nivell de circulació original a l'exterior de l'edifici.

Per aquest motiu es planteja la necessitat de dur a terme una investigació arqueològica que permeti determinar la conservació o no dels paviments originals a l'exterior de l'edifici. En el cas que aquests no s'haguessin conservat, tractar d'establir-ne la cota primitiva per tal que aquesta pugui ser recuperada en el marc de l'actual procés de restauració.

Al mateix temps, i en virtut de la categoria de BCIN que té el monument, cal portar a terme un seguiment arqueològic de totes les remocions de terra que es portin a terme en el marc del desenvolupament de les obres. Concretament s'ha portat a terme el seguiment del sanejament dels paviments interiors del pavelló i de l'obertura d'un drenatge a tot l'entorn de l'edifici. Aquestes actuacions estaven previstes en el projecte de restauració del pavelló aprovat per la Comissió Territorial de Cultura en el seu moment.

1.6.- MÈTODOLOGIA

El mètode de registre de les dades que facilita l'excavació és el proposat per E.C. Harris i per A. Carandini, modificat a partir de la pràctica arqueològica en aquest tipus de jaciments i de les circumstàncies concretes de l'excavació. Per al registre objectiu dels elements i estrats que s'exhumen es realitza una numeració correlativa d'aquests denomi-

nats "Unitat Estratigràfica" (u.e.) que individualitza uns de altres. Cada u.e. té una fitxa en la que s'indica: la seva ubicació en el context general del jaciment, la seva ubicació en les plantes i seccions, la seva definició i la seva posició física respecte a les altres unitats estratigràfiques. Finalment s'ha realitzat una llista-resum de les mateixes que s'incorpora en la memòria final.

2.- DESENVOLUPAMENT DELS TREBALLS

La intervenció arqueològica duta a terme al pavelló de Sant Jordi de l'Hospital de Sant Pau es pot dividir en dues parts ben diferenciades realitzades en el transcurs d'un únic permís d'excavació. Per una banda els sondeigs arqueològics que es van portar a terme a l'interior i a l'entorn de l'edifici per tal de poder obtenir dades sobre els nivells originals de circulació en aquest punt. En segon lloc el seguiment dels treballs de sanejament de paviments a l'interior del pavelló i de la construcció d'un drenatge perimetral a l'exterior de l'edifici.

2.1.- SONDEIGS A L'EDIFICI

En el moment d'iniciar-se la intervenció, l'exterior de l'edifici del pavelló de Sant Jordi estava envoltat per una vorera de formigó de 1 m d'amplada aproximadament que unificava bona part de l'entorn. D'altra banda, la part inferior de les parets de les façanes de l'edifici estaven rematades per un sòcol o rodapeu fet de carreus de pedra picada disposats en filades regulars, la cota superior del qual era uniforme per a tot el perímetre. En canvi la cota del paviment exterior seguia el pendent natural de la zona, de manera que entre la façana davantera i la posterior es detectava un desnivell de gairebé 1,2 m. Aquest quedava regularitzat pel rodapeu que a la zona de la porta principal pràcticament es troba arran de terra, mentre que a la façana posterior es documenta en una alçada de 1,2 m.

Un dels objectius del projecte d'intervenció arquitectònica era la recuperació dels paviments exteriors antics, si es conservaven, o almenys, de la cota de circulació original, que es pretenia recuperar estudiant la cota inferior del sòcol o rodapeu que vorejava l'edifici. També es pretenia documentar les diferències constructives entre les

parts originals de l'edifici i les que corresponen a l'ampliació del pavelló duta a terme a la dècada dels 50 del segle XX.

L'altre gran objectiu era el coneixement dels paviments originals a l'interior del pavelló. Així com, determinar la preservació de restes arqueològiques anteriors a la construcció d'aquest pavelló.

Per tal d'assolir aquests objectius es realitzen fins a 7 sondejos, un a l'exterior i els altres 6 a l'interior. Els resultats d'aquests sondejos realitzats entre els dies 3 i 10 de maig de 2010 s'exposen a continuació.

Sondeig 1

Situació: Al voltant del pilar central de l'entrada original del Pavelló. Entre les habitacions 2 i 8.

Dimensions: 126 x 128 cm



Fig. 6.- Vista final del sondeig 1.

Estratigrafia: L'estratigrafia documentada en aquest sondeig s'inicia amb les rajoles quadrades (u.e. 100) de 31,5 x 31,5 cm i 0,6 cm d'amplada que són el darrer dels tres paviments instal·lats en aquest àmbit del pavelló. Aquest paviment regularitza tots els espais que configuren la planta baixa i la seva instal·lació és molt recent. La preparació d'aquest paviment (u.e. 101) es correspon a un nivell de regularització de morter

pòrtland de color gris clar i amb 5 cm de potència que cobreix el segon dels paviments identificats.

Aquest segon paviment (u.e. 102) està format per rajoles quadrades de paviment hidràulic de 20x20 cm i una amplada de 1,2 cm. Aquest paviment es correspon al nivell de circulació posterior a la inclusió del pati i accés com a part del pavelló. Aquest paviment tan sols es localitza, així com la seva preparació, al costat nord del sondeig. El paviment cobria la seva preparació (u.e. 103). Aquesta preparació era de morter pobre de color blanc. Al costat sud es localitzà un paviment de rajoles rectangulars disposades en espina. Aquest paviment (u.e. 105) cobria el seu nivell de preparació de morter de calç pobre (u.e. 106). Tal hi com ja em dit, el sondeig es realitza al voltant del pilar central que separa els dos espais esmentats, el pati i accés exterior i el passadís de distribució ja existent en el recinte original del pavelló.

Aquest pilar es documenta i s'identifica amb la u.e. 107 i la seva fonamentació amb la u.e. 108. La fonamentació del pilar es troba reblint l'espai prèviament rebaixat per tal de bastir la fonamentació u.e. 108 acció identifica amb la u.e. 109. Entre els dos espais descrits i recolzant-se amb el pilar s'identifica l'empremta d'un envà que per les seves dimensions es correspon a un envà de cantell identificat amb la u.e. 104. Adossant-se al pilar i la seva fonamentació sempre sota els paviments u.e.'s 105 i 102 i les seves preparacions u.e.'s 106 i 103, es localitza un nivell de terres sorrenques amb abundant material constructiu així com diversos fragments de marbre contemporani i s'interpreta com un nivell de regularització amb restes dels materials emprats en el moment de la seva construcció a principis del segle XX barrejat amb la terra extreta per realitzar les diferents fonamentacions. Aquest estrat es troba cobrint la fonamentació del pilar (u.e. 108) així com una trava realitzada amb maons massissos identificat amb la u.e. 111 que parcialment es troba reblint un rebaix o rasa prèvia realitzada a tal fi i efecte. Aquesta rasa s'identifica amb la u.e. 112 i presenta una planta i secció rectangular excavat en un estrat d'argiles plàstiques de color marró força compacte identificat amb la u.e. 117. Lliurant-se a la trava es documenta a la part nord del sondeig, on es va aprofundir fins assolir la base de la trava u.e. 111, els estrats u.e. 114 i u.e. 113. El primer d'aquests nivells es correspon amb un nivell de morter de calç que serveix de base a l'estrat u.e. 113 que es el primer en adossar-se a la trava. Aquest nivell (u.e. 113) també es troba

parcialment rebaixat per tal d'instal·lar una conducció de planta i secció rectangular bastida amb maons massissos (u.e. 116) que rebleix la rasa u.e. 115. Aquesta canalització i la seva rasa tenen una orientació que va del nord est al sud oest. La identificació de la finalitat d'aquesta canalització fou aclarida amb l'obertura del sondeig 4 i posterior ampliació d'aquesta i per tant la seva explicació es fa en l'apartat correspon. L'estrat d'argiles u.e. 113 s'adossava a la trava i estava tallada per la conducció fet que permet dir que la trava fou bastida amb anterioritat a la canalització. Amb tot, la seva distància temporal deu ser molt poca.

Sondeig 2

Aquest sondeig, es va obrir al soterrani de l'edifici a l'espai destinat a la maquinària i instal·lacions del pavelló.

Situació: Soterrani. Espai homòleg habitació 1 de la Planta Baixa.

Dimensions: 100 x 100 cm



Fig. 7.- Paviment existent al soterrani.

Estratigrafia: En aquest espai del soterrani es procedeix a rebaixar el nivell de circulació (u.e. 200) i la seva preparació (u.e. 201) als dos espais que configuren la

planta soterrani del Pavelló de Sant Jordi. Per sota d'aquests nivells es documenta un estrat d'anivellament (u.e. 202) de 17 cm de potència amb abundant material constructiu, pedres i restes de morter disgregat. Aquest estrat cobreix a un nivell d'argiles plàstiques de color marró fosc (u.e. 203) amb una potència de 15 cm que donen pas a l'estrat (u.e. 204) format per terra argilosa compacte amb la presència de nòduls calcaris que s'interpreta com un nivell de sedimentació geològic. La potència rebaixada es tan sols de 18 cm, assolint així la profunditat requerida de 55 cm.



Fig. 8.-Vista final del sondeig 2.

Sondeig 3

El sondeig 3 és l'únic dels sondejors que es realitza a l'exterior del Pavelló de Sant Jordi. Aquest sondeig té com a finalitat localitzar la claveguera d'evacuació d'aigües del pavelló i esbrinar quina és la seva cota o profunditat. Aquest sondeig és l'únic realitzat amb l'ajut d'una bobcat que permeti el rebaix mecànic de l'estratigrafia existent en el sector.

Situació: Exterior nord a peus de la vorera del pavelló a la part oest de la façana nord del Pavelló.

Dimensions: 200 x 240 cm

Estratigrafia: La situació d'aquest sondeig facilità la documentació dels nivells de circulació habilitats pel trànsit rodat de la zona. Així els estrats u.e.'s 301 i 302 es corresponen a dos nivells de quitrà barrejat amb grava tot creant dos nivells d'asfalt. La u.e. 301 recreix la cota de circulació 5 cm i repara a l'estrat u.e. 302.



Fig. 9.- Procés d'afectació de les u.e.'s 301 i 302.

Per sota de l'estrat u.e. 302 es localitza un nivell de grava que regularitza i serveix de preparació al nivell d'asfalt. Aquest nivell de grava s'identifica amb la u.e. 303. Per sota de les grava es documenta un estrat format per terres brutes amb abundant presència de runa i morters disgregats (u.e. 304). Aquest nivell s'interpreta com un estrat d'anivellament per tal de crear un pla horitzontal. Just a sota d'aquest nivell es localitzen dues conduccions la primera d'elles identificada amb la u.e. 305 corresponia a una conducció d'obra, bastida amb maons a cantell amb una planta i secció rectangular que protegia a un tub elèctric, que es trobava fora de servei. Aquesta conducció havia estat instal·lada tot realitzant una rasa de planta i secció rectangular (u.e. 309). La segona conducció, també elèctrica, no presentava cap estructura associada i s'identifica

amb la u.e. 312 no es va documentar la seva rasa. Ambdues conduccions es localitzen en el procés de rebaix de l'estrat u.e. 306.



Fig. 10.- Procés de rebaix u.e. 306.

Aquest estrat està format per argiles brutes, és a dir, amb presència de materials constructius. L'estrat u.e. 306 es troba cobrint una canalització que s'identifica amb la claveguera que desguassa les aigües de l'interior del Pavelló.



Fig. 11.-Vista de la claveguera.

Aquesta claveguera està formada per diverses accions constructives que s'inclouen en la u.e. 307. La primera de les accions documentades correspon a la tapadora de l'estructura que presenta una planta rectangular amb una amplada de 60 cm formada per una doble capa de maons lligats amb morter. Per sota d'aquesta es documenten dos murs laterals amb una amplada de 15 cm i una alçada mínima de 40 cm. Aquests murs tenen associats un fons revestit amb una secció còncaua. Aquest interior es troba impermeabilitzat i en ús per la evacuació de les aigües pluvials. Per aquest motiu no es prossegueix la excavació de l'estructura tot documentant-se un nivell d'argiles geològiques (u.e. 311) on es realitzà una rasa per tal de construir la claveguera identificada amb la u.e. 310.



Fig. 12.- Detall de l'obertura a la tapadora per documentar l'existència de la claveguera u.e. 307.

Sondeig 4

Aquest sondeig té com a finalitat deixar vistos els sòcols de pedra originals de la habitació lateral i la localització de les restes de la rampa d'accés al pavelló.

Situació: Extrem est de la habitació 8.

Dimensions: 100 x 300 cm

Estratigrafia: El paviment i preparació documentats també en els sondejos 1, 5, 6 i 7, identificat amb la u.e. 100 i format per rajoles quadrades de 31,5 x 31,5 cm i una amplada de 0,6 cm i la seva preparació de morter de color gris clar (u.e. 101) ja havien estat extret de la major part de la superfície de la planta baixa del pavelló amb anterioritat a l'inici de la realització d'aquest sondeig. Malgrat aquesta circumstància s'identifiquen amb les u.e.'s 400 i 401.



Fig. 13.- Detall del paviment u.e. 402.

El paviment visible en el moment d'iniciar el sondeig 4 era un paviment de rajoles hidràuliques decorades de 20x20 i 1,2 cm de gruix identificat amb la u.e. 402 i idèntic al ja documentat en el sondeig 1 amb la u.e. 102. Aquest paviment es correspon amb el primer paviment realitzat a l'incloure a l'interior del pavelló la zona d'accés al pavelló. Aquesta ampliació de l'espai útil del pavelló es realitzà a mitjans del segle XX. Aquest paviment cobreix la seva preparació que s'identifica amb la u.e. 403. Per sota d'aquesta preparació es documenta un estrat de morter pobre que regularitza el subsòl de la zona. Aquest nivell de morter pobre s'identifica amb la u.e. 404 i cobreix un nivell de ciment lliscat i buixardat u.e. 405 que presenta un suau pendent vers el nord.

Aquest paviment s'identifica com el paviment inclinat o rampa d'accés original de l'exterior del pavelló. La seva utilització perdura fins a la realització de la reforma de

mitjans del segle XX. Aquesta reforma comporta l'alteració de la fisonomia del pavelló. El paviment u.e. 405 s'estén més enllà de l'espai sondejat, tant a l'oest com al nord.



Fig. 14.- Detall del paviment u.e. 405.



Amb posterioritat a la inutilització del paviment inclinat i mentre el paviment u.e. 402 encara estava en ús es procedí a realitzar una rasa per instal·lar diferents serveis que afecten tant al paviment u.e. 405 com el sòcol de pedra u.e. 1004. Aquests serveis s'identifiquen amb la u.e. 407 i la runa (u.e. 408) provocada per construir aquesta rasa de 60 cm d'amplada.

Fig. 15.- Vista de la rasa u.e. 406.

L'acció de buidar aquesta rasa ens permet documentar una galeria de serveis (u.e. 409 i u.e. 1020) que sobrepassa l'espai interior i també es documenta a l'exterior del pavelló. Per últim es documenten la rasa de fonamentació de la façana nord (u.e. 411), la banqueteta de fonamentació (u.e. 412) i la pròpia façana (u.e. 413). Els resultats obtinguts promouen l'ampliació d'aquest sondeig. Els resultats d'aquesta actuació es descriuen en l'apartat de seguiment arqueològic.

Sondeig 5

Un dels dubtes existents i que es pretenen constatar arqueològicament és la situació dels serveis sanitaris del pavelló original.

Situació: Habitació est, habitació 7.

Dimensions: 70 x 50 cm

Estratigrafia: L'últim dels paviments (u.e.'s 100 i 101) identificats aquí com a u.e.'s 500 i 501 foren extrets prèviament a l'inici d'aquest sondeig. El paviment documentat a l'inici d'aquest sondeig és idèntic als paviments (u.e.'s 102 i 402) identificats en els sondejors 1 i 4. Igualment, el nivell de preparació d'aquests es format per un nivell de morter de calç d'uns 5 cm de gruix.



Fig. 16.- Vista inicial del sondeig 5.

La seva extracció permet documentar un desguàs circular (u.e. 504) que presenta un diàmetre de 14 cm.



Fig. 17.- Detall del desguàs u.e. 505.

Aquest desguàs circular és ceràmic i es trobava tapiat o taponat per un fragment de maó i morter de calç. Aquesta acció s'identifica amb la u.e. 506. Aquest desguàs es localitza a l'interior de l'espai ocupat per una arqueta bastida amb maons al seu extrem meridional i reblert per maons i morter de calç a l'interior (u.e. 507).



Fig. 18.- Vista final del sondeig 5.

La identificació d'aquest desguàs motivà que es realitzés l'ampliació d'aquest sondeig. Els resultats d'aquesta ampliació s'exposen a l'apartat de seguiment arqueològic.

Sondeig 6

Un altre dels objectius a assolir en la present intervenció arqueològica és constatar la preservació de restes arqueològiques anteriors a la construcció del pavelló de Sant Jordi. A tal fi i efecte es procedeix a realitzar dos sondejors a dues sales de l'ala sud del pavelló. Els sondejors 6 i 7.

Situació: Habitació 5.

Dimensions: 60 x 60 cm

Estratigrafia: Com ja s'ha exposat anteriorment, el paviment de rajoles quadrades de 31,5x31,5 cm i 0,6 cm de gruix, era el paviment comú instal·lat a totes les sales de la planta baixa del pavelló de Sant Jordi en el transcurs de la darrera de les reformes efectuades al pavelló a la dècada dels 90 del segle XX. Aquest paviment identificat aquí amb la u.e. 600 ja es trobava extret en el moment de realitzar aquest sondeig així com la seva preparació (u.e. 601). Per sota es va localitzar el paviment u.e. 602, aquest es format per rajoles hexagonals de 11,5 cm d'ample i llarg amb un gruix de 0,8 cm. Per sota d'aquest paviment s'identifica l'estrat de preparació de morter de calç (u.e. 704). Aquest paviment és comú a les quatre sales que configuren aquesta ala meridional. En origen existien diferents comunicacions entre aquestes habitacions fet que facilita l'existència d'un paviment comú.



Fig. 19.- Detall del paviment u.e. 602.

Per sota del nivell de preparació u.e. 603, que té una potència de 2 cm, es localitzen dues bossades que s'adossen a la trava de maons que fonamenta l'arcada actualment tapiada que comunica les habitacions 2 i 3.



Fig. 20.- Detall de la trava u.e. 604.

Aquestes bossades s'identifiquen amb les u.e.'s 605 i 606. La seva interpretació és la de diferents aportacions coetànies per tal de regularitzar el subsòl de l'espai. L'estrat u.e. 605 es correspon amb un nivell de terra sorrenca amb elevada presència de morter de calç disgregat. L'estrat u.e. 606 es un estrat de morter de calç disgregat barrejat amb maons. Per sota d'aquests estrats es localitza a una profunditat de 20 cm es localitza el substrat natural identificat amb la u.e. 607.

Sondeig 7

Situació: Sala 3 de l'ala meridional del pavelló.

Dimensions: 50 x 40 cm

Estratigrafia: El paviment de rajoles quadrades de 31,5x31,5 cm i 0,6 cm de gruix, era el paviment comú instal·lat a totes les sales de la planta baixa del pavelló de Sant Jordi en el transcurs de la darrera de les reformes efectuades al pavelló a la dècada dels 90 del segle XX. Aquest paviment identificat aquí amb la u.e. 700 ja es trobava extret en el

moment de realitzar aquest sondeig així com la seva preparació (u.e. 701). Per sota d'aquest paviment es localitzà el paviment u.e. 702 que comparteix les mateixes característiques que el paviment u.e. 602. Així mateix, la seva preparació de morter de calç, u.e. 703, es idèntic al nivell de preparació u.e. 603. Per sota d'aquesta preparació s'identificà un nivell de reompliment de runa (u.e. 704) que cobria una canalització de serveis de secció rectangular identificada amb la u.e. 705.



Fig. 21.- Detall de la canalització u.e. 705.

Per construir aquesta canalització es va realitzar una rasa (u.e. 706) de planta i secció rectangular practicada a les argiles geològiques (u.e. 707).

2.2.- SEGUIMENT ARQUEOLÒGIC

Ampliació del Sondeig 4

D'acord amb les indicacions rebudes per la direcció facultativa de l'obra es procedeix a ampliar el sondeig 4. Aquest sondeig tenia com objectiu documentar la preservació de la rampa d'accés original i davant el resultat positiu es procedeix a extreure la totalitat del

paviment u.e. 403, la preparació de morter de calç (u.e. 404) i l'estrat de regularització de morter pobre u.e. 405.



Fig. 22.-Procés d'obertura.

L'ampliació del sondeig 4 va permetre localitzar una trapa (u.e. 414) que amida 60 x 60 cm.



Fig. 23.- Detall de la trapa u.e. 414.

L'obertura d'aquesta tapadora va permetre observar l'existència d'un pou mort (u.e. 415). Aquest pou mort presenta una planta circular que té un diàmetre de 1,5 metres i

una profunditat mínima de 2,5 metres. Aquest pou fou bastit amb maons massissos i revestit amb ciment lliscat reomple el negatiu realitzat al subsòl preexistent. Aquest retall s'identifica amb la u.e. 416.



Fig. 24.- Aspecte interior del pou mort.

El descens a l'interior de l'estructura permet constatar dos vasos comunicants. La diferència de cota entre ells ens permet afirmar que el situat al costat est és el que aporta líquid al pou, mentre el que es localitza a l'oest és el que en permet l'evacuació en cas de que assoleixi el màxim de la seva capacitat.



Fig. 25.- Detall del sobreexidor .

El canal que aporta aigües brutes coincideix amb la canalització u.e. 508, mentre que el sobreeixidor condueix l'aigua sobrant envers la claveguera emprant a tal fi i efecte la canalització u.e. 116 documentada al sondeig 1.



Fig. 26.- Detall del paviment lliscat u.e. 405 entregant-se a la pilastra oest i a la seva balustrada.

La documentació de la preservació d'aquesta rampa d'accés en la pràctica totalitat de l'espai que s'incorporà a mitjans del segle XX al pavelló fou el resultat més destacat de l'ampliació d'aquest sondeig, a la vegada que permet establir que en un primer moment el pou mort es trobava a l'exterior del pavelló. Tot sembla indicar que l'incorporació d'aquest espai degué produir el trasllat dels serveis fitosanitaris a l'ala oest i l'anul·lació completa de les instal·lacions de l'ala est. L'altra aportació és la de confirmar que la façana nord, aixecada en aquest espai, afectà parcialment aquest paviment.

Ampliació del Sondeig 5

Davant la localització d'un desguàs en el sondeig 5 i per tal de conèixer la distribució de l'espai destinat a sanitaris es procedeix a l'ampliació del sondeig 5, en un primer moment i partint de l'extrem est en vers l'oest i posteriorment abarçant la totalitat de l'espai. La primera ampliació aportà la localització d'un segon desguàs. Aquest no era circular sinó rectangular i bastit amb rajoles. Aquesta diferència tipològica no pot interpretar-se com el desguàs d'una pica o rentat mans el desguàs u.e. 504 i d'un sanitari el nou desguàs u.e. 507, degut a que existeix un envà de separació entre ells i aquest

configura dos espais idèntics. A 38 cm d'aquest segon desguàs es localitza el fonament d'un envà de separació identificat amb la u.e. 510. Al costat d'aquest s'identifica per primer cop una canalització (u.e. 508) de planta i secció rectangular bastit amb maons massissos lligats amb morter i que presenta una lleugera inclinació pròxima al 2% per tal d'evacuar correctament. La direcció que pren aquesta conducció ens condueix directament envers el pou mort u.e. 414.



Fig. 27.- Detall de la canalització u.e. 508.



Fig. 28.- Detall del desguàs u.e. 507.

Aquesta primera ampliació va permetre documentar fins dos desguassos i dos envans, així com la direcció i pendent d'una canalització (u.e. 508). La possibilitat de completar la informació de l'espai i distribució dels habitacles dels serveis vinculats a la necessitat de rebaixar i extreure la totalitat del paviment u.e. 502 afavoreixen l'ampliació de l'espai a rebaixar.

Fig. 29.- Vista final de la primera ampliació.



L'afectació del paviment u.e. 502 i la seva preparació, u.e. 503, així com el nivell de regularització de l'espai (u.e. 512) format per sorres barrejades amb morter de calç disgregat i material constructiu, permet la identificació de dos nous desguassos i el recorregut de la totalitat de la canalització u.e. 508.



Fig. 30.- Vista general final.

A més de l'individualització de tres espais, el rebaix permet documentar també, el sòcol de pedra de tancament oest de l'espai i un seguit de serveis coetanis a la utilització dels mateixos. En aquest sentit destaquen la documentació de dues conduccions metàl·liques recobertes amb peces ceràmiques vidriades de color ocre i marró molt similars a les documentades en els coronaments de les teulades. Aquestes peces tenen com a funció cobrir i protegir aquests tubs que possiblement conduïen aigua neta envers els diferents elements que configuren aquests equipaments fitosanitaris.



Fig. 31.- Detall de l'extrem oest de l'espai.

2.3.- CONSTRUCCIÓ D'UN DRENATGE PERIMETRAL A L'ENTORN DE L'EDIFICI

Entre els dies 7 i 12 de maig de 2010 s'ha efectuat el control de la rasa de drenatge del Pavelló de Sant Jordi, dins de l'hospital de Sant Pau.

Aquesta rasa es realitza a l'exterior de l'edifici i té com a finalitat facilitar el drenatge i evitar així possibles humitats al Pavelló.

Les tasques s'iniciaren amb la documentació de les estructures visibles a l'àrea on era previst realitzar la rasa de drenatge.

El Pavelló de Sant Jordi, en el moment d'iniciar la present intervenció és un pavelló excent i isolat situat a l'angle meridional de l'Hospital de Sant Pau. El fet de ser un edifici excent porta implícit que tingui quatre façanes i que la rasa prevista transiti paral·lelament a les quatre façanes. Per endressar l'exposició individualitzem cada tram.

La zona d'afectació corresponia gairebé exclusivament a la vorera existent a l'entorn del pavelló. Així es documenten, el voral bastit amb blocs de pedra (u.e. 1006), el paviment original bastit amb rajoles quadrades (u.e. 1000) i la seva preparació (u.e. 1001). Aquests estrats són comuns a tres de les quatre façanes. L'únic element comú identificat a les 4 façanes és el sòcol original de pedres de l'edifici (u.e. 1004) que té una mateixa cota superior absoluta i que tan sols varia l'alçada de la seva fonamentació (u.e. 1013) i del tram de sòcol vist. Aquesta fonamentació reomple una rasa també present a les quatre façanes (u.e. 1012).

Façana Meridional

L'obertura de la rasa perimetral a l'entorn de l'edifici a la façana meridional fou la darrera a efectuar-se i la única que no preservava la vorera i el paviment de rajoles.

Aquesta circumstància s'explica per la construcció d'un edifici annex al pavelló al convertir-se aquest com espai destinat a urgències mèdiques de l'hospital a mitjans de la dècada dels vuitanta del segle XX. Aquest edifici annex fou deconstruït amb anterioritat a l'inici del seguiment arqueològic.

La construcció d'aquest edifici annex provocà la desaparició d'aquest voral en l'espai que transcorre paral·lel a la façana meridional.



Fig. 31.- Vista de la rasa perimetral.

La façana meridional transcorre paral·lela al carrer Sant Antoni Maria Claret. Amb l'ajut d'una màquina retroexcavadora tipus bobcat, s'inicià el rebaix del subsòl argilós (u.e. 1019). Aquest estrat de regularització presenta aquí uns 20 cm de potència. Per sota d'aquest nivell es localitzen les argiles geològiques.



Fig. 32.- Detall de la diferència entre el sòcol de pedra (u.e. 1004) i la fonamentació (u.e. 1013).

El sòcol de pedra (u.e. 1004) presenta en aquesta façana l'alçada màxima documentada, assolint els 1,28 metres. En aquest punt, el sòcol presenta fins a 5 filades de carreus ben escairats. Pel contrari, per sota del sòcol de pedres (u.e. 1004) es localitza la banquetta de fonamentació de l'edifici identificat amb la u.e. 1013. Aquesta banquetta de fonamentació és comuna a bona part de l'edifici i en aquesta façana presenta la menor potència que desceix fins els 40 cm. L'explicació d'aquesta circumstància es troba en que si sumem ambdues fonamentacions, la destina a quedar vista i la soterrada, sumen a prop de 1,7 m de potència. La cota de circulació interior del pavelló es localitza en aquest punt arran del coronament. Així interiorment l'edifici presenta 1,7 metres de fonamentació malgrat que exteriorment 1,28 metres sigui o quedi vist, circumstància que no afecta al seu bon funcionament.

En cap cas es localitzen vestigis de la existència de restes arqueològiques anteriors a la construcció del pavelló.

Façana Ponent

La façana de ponent del pavelló és la que es localitza paral·lela al carrer Cartagena. La cantonada entre la façana de ponent i la septentrional es troba ocupada interiorment per un soterrani. Malgrat aquesta circumstància i seguint les indicacions de la direcció facultativa es procedeix a realitzar el rebaix seguint la mateixa inclinació prevista que assoleix els 55 cm.



Fig. 33.- Detall del paviment u.e. 1000.

El rebaix s'inicià amb l'extracció del paviment perimetral u.e. 1000 sense sobrepassar el marge de la vorera de pedra, u.e. 1006. Per sota d'aquest paviment es localitza un nivell de formigó (u.e. 1001) que és el nivell de preparació del paviment. Per sota d'aquest l'espai es troba regularitzat amb un nivell d'argila (u.e. 1019) que cobreix el nivell d'argiles geològiques.

En aquesta façana tan sols es documenta una arqueta de serveis que nodria dels mateixos al soterrani on es localitzava la maquinaria aquesta arqueta bastida amb blocs de pedra i maons presenta el seu límit en la vorera de pedra (u.e. 1006) que es troba reforçada amb una paret de maons (u.e. 1023). Aquesta paret també es localitza a sud i a nord i aprofita l'obertura constructiva que es localitza en aquest punt i que té una doble funció, permetre l'accés de la llum del dia a l'interior del soterrani i facilitar l'accés dels serveis de llum i comunicació telefònica a l'interior del soterrani.



Fig. 34.- Detall de l'arqueta de serveis.

La fonamentació del mur de façana, malgrat no assolir-se en aquesta, és clarament diferent en l'espai ocupat pel soterrani i la resta. Prèviament a l'inici de la intervenció

s'afectaren unes antigues escales d'accés a la porta meridional de l'ala de ponent que a la dècada dels 80 s'havien convertit amb una rampa.



Fig. 35.- Detall de la façana de ponent on s'observen les empremtes de les escales.

El sòcol de pedra vista oscil·la entre les 5 filades i les 3 filades, fet que permet deduir que la pendent del terreny en aquest punt era accentuat.

En aquesta façana es repeteixen diferents accions ja identificades prèviament. Aquest és el cas del voral (u.e. 1006), el paviment de rajoles ratllades (u.e. 1000), la preparació (u.e. 1001) el reompliment de terra argilosa (u.e. 1019), el sòcol de pedres escairades (u.e. 1004), el substrat geològic d'argiles quaternàries, la banqueta de fonamentació general de l'edifici (u.e. 1013) i la banqueta de fonamentació de la zona ocupada pel soterrani (u.e. 1023) que assoleix els 3,5 metres de potència.

Cal destacar que les façanes de llevant i ponent es disposen seguint la pendent o inclinació del terreny.

Façana de llevant

Aquesta façana correspon a la que es disposa paral·lelament al carrer Sant Quintí. En aquest cas també s'optà per afectar la totalitat del paviment de la vorera. Aquest fet venia motivat per presentar una amplada regular a l'entorn dels 51 cm de paviment. Aquest paviment identificat amb la u.e. 1000 també repetia la seva preparació (u.e.

1001) el voral de blocs de pedra (u.e. 1006), el nivell de regularització d'argiles (u.e. 1019) i les argiles geològiques.



Fig. 36.- Detall del tub de serveis localitzat a la façana est.

En el transcurs de l'obertura de la rasa de drenatge es localitzen un únic tub o canalització. Aquesta conducció es correspon amb un ramal elèctric fora de servei que devia facilitar l'arribada de la llum a l'interior de l'ala oest de l'edifici i en concret a l'espai ocupat en un primer moment pels serveis fitosanitaris.



Fig. 37.- Detall del sòcol u.e. 1004 i la fonamentació u.e. 1013.

En aquesta façana es repeteixen diferents accions ja identificades prèviament. Aquest és el cas del voral (u.e. 1006), el paviment de rajoles ratllades (u.e. 1000), la preparació (u.e. 1001) el reompliment de terra argilosa (u.e. 1019), el sòcol de pedres escairades (u.e. 1004), el substrat geològic d'argiles quaternàries, la banquetta de fonamentació general de l'edifici (u.e. 1013).

Façana septentrional

La façana septentrional es caracteritza per la localització de diferents canalitzacions. La profunditat necessària d'aquesta rasa és de 65 cm. La gran majoria de serveis accedeixen a l'interior del pavelló per aquesta façana que a més és l'única que s'ha realitzat en dos moments diferenciats. A més de les diferents conduccions relacionades amb els serveis elèctrics (u.e.'s 1015 i 1016), paral·lel a la façana es localitza una conducció de gas (u.e. 1009). A més de la conducció bastida amb maons que condueix les aigües pluvials a la claveguera (u.e. 1007).



Fig. 38.- Detall del tub u.e. 1009.

Les accions constatades es corresponen amb d'altres ja documentades al llarg de la intervenció. Aquest és el cas del voral de blocs de pedra (u.e. 1006), el paviment de rajoles quadrades (u.e. 1000), la seva preparació (u.e. 1001).

Es localitzen les restes del paviment identificat al sondeig 4 (u.e. 405) identificat aquí amb la u.e. 1002. La inclinació d'aquest paviment, malgrat trobar-se afectat per la rasa u.e. 1010 realitzada per fer passar el tub del gas, així com d'altres serveis, fa que tan sols s'hagi preservat parcialment en les zones properes a la façana i al voral.



Fig. 39.- Detall de la conducció u.e. 305 identificada aquí com a u.e. 1016

Aquesta façana destaca per permetre documentar la seqüència estratigràfica anterior a la realització del paviment de ciment buixardat u.e. 1002. En concret són els estrats u.e.'s 1003, 1004, 1005 i 1019. La construcció de l'ampliació del pavelló permet identificar aquí la seva fonamentació (u.e. 1022).








3.- CONCLUSIONS

En el transcurs d'aquesta intervenció no s'ha localitzat cap resta arqueològica anterior a la construcció d'aquest pavelló. Les relacions físiques entre els diferents elements documentats permeten establir fins a tres moments diferenciats tot i que molt pròxims en el temps entre ells. La primera fase es correspon a la construcció original del pavelló, comptaria amb els fonaments i el sòcol de pedra i les canalitzacions de maons massissos, podríem situar-les dins del primer terç del segle XX i més concretament en el moment de construcció del pavelló.








El segon moment coincideix amb el tancament perimetral. Aquesta fase es correspon amb la construcció de noves canalitzacions, complementàries o substitutives a les anteriors. Així mateix dins d'aquesta fase s'inclou la construcció de les voreres tot dins de la dècada dels 50 del segle XX. En aquest moment es crea l'habitació 8 i es nodreix al pavelló de diferents serveis que alteren els paviments originals.

La tercera fase correspon a les actuacions que després d'urbanitzar la zona amb la construcció de voreres es realitzen alterant la seva fisonomia. En aquest moment s'inclouen l'obertura de les rases dels serveis telefònics i de la conducció del gas així com la construcció d'una edificació annexa entre la façana meridional i el límit del Carrer Sant Antoni Maria Claret. Aquestes accions es realitzen dins del darrer terç del segle XX.








A la llum dels resultats exposats podem dir que no es constata la presència en l'àrea intervinguda de cap element que ens permeti establir la existència d'un jaciment arqueològic anterior. Aquesta circumstància no impossibilita que més enllà de les àrees excavades no hi puguin haver-hi restes arqueològiques.

FITXA D'UNITATS ESTRATIGRÀFIQUES				U.E.: 100   	
INTERVENCIÓ: Hospital de la Santa Creu i de Sant Pau de Barcelona. Pavelló de Sant Jordi			CODI: 047/10		
Sector: Habitació 2, 8	Zona: Pilar	Cala: 1	Àmbit:		Cotes
Definició: Paviment	Criteris de diferenciació: Arquitectònic	Color: Gris		Mínima: 56,59 m snm	
Superfície: Llisa	Fiabilitat estratigràfica: Alta	Consistència: Dur		Màxima: 56,61 m snm	
COMPONENTS	SEQÜÈNCIA FÍSICA	CROQUIS UBICACIÓ/ EXTENSIÓ		SEQ. ESTRATIGRÀFICA	
Geològics	Igual a: 400, 500, 600, 700			+ + + +	
	En contacte amb:				
	Se li adossa:				
	S'adossa a: 104, 107				
Orgànics	Cobert per:			+ + + +	
	Cobreix: 101				
	Tallat per:				
Artificials Rajoles quadrades	Talla:			+ + + +	
	Reomplert per:				
	Reomple:				
Descripció: Nivell de circulació actual de les habitacions 2 i 8. Format per rajoles quadrades de 31,5 x 31,5 x 0,6 cm disposades formant un paviment enrajolat a junt seguit.			Data d'actuació: 03/05/10		Fitxa revisada per: Oriol Achón
Estat de conservació: Bo			Responsable: Oriol Achón		Compr. de documentació: Fitxa  Dibuix  Foto 








Procés d'excavació: Manual.		Data inici: 03/05/10 Data fi: 10/05/10
Interpretació: Nivell de circulació en ús a la habitació 1, 2, 3, 4, 5, 6, 7 i 8 en el moment d'iniciar les tasques arqueològiques i de restauració del Pavelló. Tot hi que s'identifiquen amb diferents números al trobar-se a diferents habitacions i fer-se diferents sondejos o cales.		
Materials representatius:	Referència materials: Fulls d'inventari núm.:	
Elements i criteris de datació:	Cronologia: Finals del segle XX	
Observacions: El paviment es enretirat amb l'ajut d'un martell percutor tipus "Hilty".		
ARXIU		
plantes	seccions-alçats	fotografia
núm.:	núm.:	Diapositives: B/ N: Color:

FITXA D'UNITATS ESTRATIGRÀFIQUES				U.E.: 101   	
INTERVENCIÓ: Hospital de la Santa Creu i de Sant Pau de Barcelona. Pavelló de Sant Jordi			CODI: 047/10		
Sector: Habitació 2, 8	Zona: Pilar	Cala: 1	Àmbit:		Cotes
Definició: Preparació de paviment	Críteris de diferenciació: Arquitectònic	Color: Gris clar		Mínima: 56,54 m snm	
Superfície: Amb l'empremta de la rajola	Fiabilitat estratigràfica: Alta	Consistència: Dur		Màxima: 56,59 m snm	
COMPONENTS	SEQÜÈNCIA FÍSICA	CROQUIS UBICACIÓ/ EXTENSIÓ		SEQ. ESTRATIGRÀFICA	
Geològics	Igual a: 401, 501, 601, 701			+ + + +	
	En contacte amb:				
	Se li adossa:				
	S'adossa a: 104, 107				
Orgànics	Cobert per: 100			+ + + +	
	Cobreix: 102				
	Tallat per:				
Artificials	Talla:			+ + + +	
	Reomplert per:				
	Reomple:				
Descripció: Nivell de ciment o morter de regularització i preparació del paviment. Té 5 cm de potència.			Data d'actuació: 03/05/10		Fitxa revisada per: Oriol Achón
Estat de conservació: Bo			Responsable: Oriol Achón		Compr. de documentació: Fitxa  Dibuix  Foto 








Procés d'excavació: Manual.		Data inici: 03/05/10 Data fi: 10/05/10
Interpretació: Nivell de preparació del paviment U.E. 100.		
Materials representatius:	Referència materials:	
	Fulls d'inventari núm.:	
Elements i criteris de datació:	Cronologia: Finals del segle XX	
Observacions: La preparació del paviment es enretirat amb l'ajut d'un martell percutor tipus "Hilty". Aquest estrat es igual a les habitacions 1, 2, 3, 4, 5, 6, 7 i 8, tot hi que s'identifica amb diferents números al trobar-se en diferents habitacions del Pavelló.		
ARXIU		
plantes	seccions-alçats	fotografia
núm.:	núm.:	Diapositives: B/ N: Color:

FITXA D'UNITATS ESTRATIGRÀFIQUES				U.E.: 102   			
INTERVENCIÓ: Hospital de la Santa Creu i de Sant Pau de Barcelona. Pavelló de Sant Jordi			CODI: 047/10				
Sector: Habitació 8		Zona: Pilar		Cala: 1		Àmbit:	
Definició: Paviment hidràulic		Criteris de diferenciació: Arquitectònic		Color: Cru i vora gris		Mínima: 56,54 m snm	
Superfície: Llisa		Fiabilitat estratigràfica: Alta		Consistència: Dur		Màxima: 56,52 m snm	
COMPONENTS		SEQÜÈNCIA FÍSICA		CROQUIS UBICACIÓ/ EXTENSIÓ		SEQ. ESTRATIGRÀFICA	
Geològics		Igual a: 402				+	
		En contacte amb:				+	
		Se li adossa:				+	
		S'adossa a: 104, 107				+	
Orgànics		Cobert per: 101				+	
		Cobreix: 103				+	
		Tallat per:				+	
Artificials Rajoles quadrades		Talla:				+	
		Reomplert per:				+	
		Reomple:				+	
Descripció: Nivell de circulació de la sala 8. Format per rajoles quadrades de 20 x 20 x 1,2 cm disposades formant un paviment a junt seguit.				Data d'actuació: 03/05/10		Fitxa revisada per: Oriol Achón	
Estat de conservació: Bo				Responsable: Oriol Achón		Compr. de documentació: Fitxa  Dibuix  Foto 	








Procés d'excavació: Manual.		Data inici: 03/05/10 Data fi: 03/05/10
Interpretació: Nivell de circulació previ a l'actual a l'habitació 8 que coincideix amb la transformació de l'espai en part del Pavelló.		
Materials representatius:	Referència materials: Fulls d'inventari núm.:	
Elements i criteris de datació: Tipologia del material i documentació.	Cronologia: Anys 50 del segle XX	
Observacions: El paviment es enretirat amb l'ajut d'un martell percutor tipus "Hilty". Les rajoles que surten senceres es reserven.		
ARXIU		
plantes	seccions-alçats	fotografia
núm.:	núm.:	Diapositives: B/ N: Color:

FITXA D'UNITATS ESTRATIGRÀFIQUES				U.E.: 103   			
INTERVENCIÓ: Hospital de la Santa Creu i de Sant Pau de Barcelona. Pavelló de Sant Jordi			CODI: 047/10				
Sector: Habitació 8		Zona: Pilar		Cala: 1		Àmbit:	
Definició: Preparació		Criteris de diferenciació: Arquitectònic		Color: Gris		Mínima: 56,52 m snm	
Superfície: Amb l'empremta de les rajoles.		Fiabilitat estratigràfica: Alta		Consistència: Dur		Màxima: 56,39 m snm	
COMPONENTS		SEQÜÈNCIA FÍSICA		CROQUIS UBICACIÓ/ EXTENSIÓ		SEQ. ESTRATIGRÀFICA	
Geològics		Igual a:				+ + + +	
		En contacte amb:					
		Se li adossa:					
		S'adossa a: 104, 107					
Orgànics		Cobert per: 102				+ + + +	
		Cobreix: 109, 110					
		Tallat per:					
Artificials Rajoles quadrades		Talla:				+ + + +	
		Reomplert per:					
		Reomple:					
Descripció: Nivell de preparació del paviment U.E. 102. Format per morter pobre.				Data d'actuació: 03/05/10		Fitxa revisada per: Oriol Achón	
Estat de conservació: Bo				Responsable: Oriol Achón		Compr. de documentació: Fitxa  Dibuix  Foto 	

Procés d'excavació: Manual.		Data inici: 03/05/10 Data fi: 03/05/10
Interpretació: Nivell de preparació del segon paviment documentat.		
Materials representatius:	Referència materials: Fulls d'inventari núm.:	
Elements i criteris de datació:	Cronologia: Anys 50 del segle XX	
Observacions: El paviment es enretirat amb l'ajut d'un martell percutor tipus "Hilty".		
ARXIU		
plantes	seccions-alçats	fotografia
núm.:	núm.:	Diapositives: B/ N: Color:

FITXA D'UNITATS ESTRATIGRÀFIQUES				U.E.: 104   	
INTERVENCIÓ: Hospital de la Santa Creu i de Sant Pau de Barcelona. Pavelló de Sant Jordi			CODI: 047/10		
Sector: Habitació 2, 8	Zona: Pilar	Cala: 1	Àmbit:		Cotes
Definició: Envà	Críteris de diferenciació: Arquitectònic	Color:		Mínima: 56,59 m snm	
Superfície:	Fiabilitat estratigràfica: Alta	Consistència:		Màxima: 58,61 m snm	
COMPONENTS	SEQÜÈNCIA FÍSICA	CROQUIS UBICACIÓ/ EXTENSIÓ		SEQ. ESTRATIGRÀFICA	
Geològics	Igual a:			+ + + +	
	En contacte amb:				
	Se li adossa: 100, 101, 102, 103, 105, 106				
	S'adossa a: 107				
Orgànics	Cobert per:			+ + + +	
	Cobreix:				
	Tallat per:				
Artificials Rajoles quadrades	Talla:			+ + + +	
	Reomplert per:				
	Reomple:				
Descripció: Empremta de l'envà que separava les habitacions 2 i 8. Aquest envà era format per maons rectangulars disposats de cantell.			Data d'actuació: 03/05/10		Fitxa revisada per: Oriol Achón
Estat de conservació: Bo			Responsable: Oriol Achón		Compr. de documentació: Fitxa  Dibuix  Foto 

Procés d'excavació: Delimitació manual.		Data inici: 03/05/10 Data fi: 03/05/10
Interpretació: Segurament a mitjans del segle XX i coincidint amb la integració de l'espai identificat amb la habitació 8 a l'interior del Pavelló, es basteix un envà format amb maons de cantell que en el moment d'iniciar la present intervenció ja es trobava desaparegut.		
Materials representatius:	Referència materials: Fulls d'inventari núm.:	
Elements i criteris de datació:	Cronologia: Anys 50 del segle XX	
Observacions: Tan sols es documenten les empremtes localitzades en el paviment U.E. 100 i entre els paviments U.E. 102 i 105.		
ARXIU		
plantes	seccions-alçats	fotografia
núm.:	núm.:	Diapositives: B/ N: Color:

FITXA D'UNITATS ESTRATIGRÀFIQUES				U.E.: 105   	
INTERVENCIÓ: Hospital de la Santa Creu i de Sant Pau de Barcelona. Pavelló de Sant Jordi			CODI: 047/10		
Sector: Habitació 2	Zona: Pilar	Cala: 1	Àmbit:		Cotes
Definició: Paviment	Críters de diferenciació: Arquitectònic	Color: Vermell		Mínima: 56,55 m snm	
Superfície: Llisa	Fiabilitat estratigràfica: Alta	Consistència: Dur		Màxima: 56,54 m snm	
COMPONENTS	SEQÜÈNCIA FÍSICA	CROQUIS UBICACIÓ/ EXTENSIÓ		SEQ. ESTRATIGRÀFICA	
Geològics	Igual a:			+ + + +	
	En contacte amb:				
	Se li adossa:				
	S'adossa a: 104, 107				
Orgànics	Cobert per:			+ + + +	
	Cobreix: 106				
	Tallat per:				
Artificials Rajoles hexagonals.	Talla:			+ + + +	
	Reomplert per:				
	Reomple:				
Descripció: Nivell de circulació previ a la homogeneïtzació de totes les sales. Format per rajoles rectangular de color vermell que envolten a una rajola quadrada decorada amb la Santa Creu.			Data d'actuació: 03/05/10		Fitxa revisada per: Oriol Achón
Estat de conservació: Bo			Responsable: Oriol Achón		Compr. de documentació: Fitxa  Dibuix  Foto 

Procés d'excavació: Delimitació manual, a la sala 2 tan sols s'enretiren en l'espai del sondeig 1 i no en la seva totalitat.

Data inici: 03/05/10 **Data fi:** 10/05/10

Interpretació: Nivell de circulació de l'habitació 2. Aquest paviment és el corresponen al passadís d'accés a les diferents habitacions i segurament és l'original del porxo.

Materials representatius:

Referència materials:

Fulls d'inventari núm.:

Elements i criteris de datació:

Cronologia: Principis del Segle XX

Observacions: El paviment es enretirat manualment. Tot sembla indicar que és el paviment original. Les rajoles enretirades són reservades per la seva recol·locació.

ARXIU

plantes

seccions-alçats

fotografia










núm.:

núm.:










Diapositives:

B/ N:








Color:

FITXA D'UNITATS ESTRATIGRÀFIQUES				U.E.: 106   
INTERVENCIÓ: Hospital de la Santa Creu i de Sant Pau de Barcelona. Pavelló de Sant Jordi			CODI: 047/10	
Sector: Habitació 2	Zona: Pilar	Cala: 1	Àmbit:	Cotes
Definició: Preparació del paviment U.E. 105.	Críteris de diferenciació: Arquitectònic	Color: Gris		Mínima: 56,54 m snm
Superfície: Empremta de la rajola.	Fiabilitat estratigràfica: Alta	Consistència: Dur		Màxima: 56,49 m snm
COMPONENTS	SEQÜÈNCIA FÍSICA	CROQUIS UBICACIÓ/ EXTENSIÓ	SEQ. ESTRATIGRÀFICA	
Geològics	Igual a:		+ + + +	
	En contacte amb:			
	Se li adossa:			
	S'adossa a: 104, 107			
Orgànics	Cobert per: 105		+ + + +	
	Cobreix: 109, 110			
	Tallat per:			
Artificials Rajoles quadrades	Talla:		+ + + +	
	Reomplert per:			
	Reomple:			
Descripció: Preparació de morter pobre.			Data d'actuació: 03/05/10	Fitxa revisada per: Oriol Achón
Estat de conservació: Bo			Responsable: Oriol Achón	Compr. de documentació: Fitxa  Dibuix  Foto 








Procés d'excavació: Manual.		Data inici: 03/05/10 Data fi: 03/05/10
Interpretació: Nivell de preparació de morter pobre per instal·lar el paviment U.E. 105.		
Materials representatius:	Referència materials:	
	Fulls d'inventari núm.:	
Elements i criteris de datació:	Cronologia: Principis del segle XX	
Observacions: La preparació es enretirada amb l'ajut d'un martell percutor tipus "Hilty".		
ARXIU		
plantes	seccions-alçats	fotografia
núm.:	núm.:	Diapositives: B/ N: Color:

FITXA D'UNITATS ESTRATIGRÀFIQUES				U.E.: 107   			
INTERVENCIÓ: Hospital de la Santa Creu i de Sant Pau de Barcelona. Pavelló de Sant Jordi				CODI: 047/10			
Sector: Habitació 2, 8		Zona: Pilar		Cala: 1		Àmbit:	
Definició: Pilar		Criteris de diferenciació: Arquitectònic		Color: Vermell		Mínima: 56,42 m snm	
Superfície: Llisa		Fiabilitat estratigràfica: Alta		Consistència: Dur		Màxima: 58,61 m snm	
COMPONENTS		SEQÜÈNCIA FÍSICA		CROQUIS UBICACIÓ/ EXTENSIÓ		SEQ. ESTRATIGRÀFICA	
Geològics		Igual a:				+ + + +	
		En contacte amb:					
		Se li adossa: 100, 101, 102, 103, 104, 105, 106					
		S'adossa a:					
Orgànics		Cobert per:				+ + + +	
		Cobreix: 108					
		Tallat per:					
Artificials Maons i morter pòrtland		Talla:				+ + + +	
		Reomplert per:					
		Reomple:					
Descripció: Pilar de planta quadrada de 32 cm de costat bastit amb maons massissos i morter pòrtland.				Data d'actuació: 03/05/10		Fitxa revisada per: Oriol Achón	
Estat de conservació: Bo				Responsable: Oriol Achón		Compr. de documentació: Fitxa  Dibuix  Foto 	








Procés d'excavació: Delimitat manualment.		Data inici: 03/05/10 Data fi: 03/05/10
Interpretació: Pilar de sustentació arquitectònica de l'antic Porxo del Pavelló.		
Materials representatius:	Referència materials: Fulls d'inventari núm.:	
Elements i criteris de datació:	Cronologia: Principis del segle XX	
Observacions:		
ARXIU		
plantes	seccions-alçats	fotografia
núm.:	núm.:	Diapositives: B/ N: Color:

FITXA D'UNITATS ESTRATIGRÀFIQUES				U.E.: 108   	
INTERVENCIÓ: Hospital de la Santa Creu i de Sant Pau de Barcelona. Pavelló de Sant Jordi			CODI: 047/10		
Sector: Habitació 2, 8	Zona: Pilar	Cala: 1	Àmbit:		Cotes
Definició: Fonament del pilar U.E. 107	Criteris de diferenciació: Arquitectònic	Color: Gris		Mínima: 56,42 m snm	
Superfície: Llisa	Fiabilitat estratigràfica: Alta	Consistència: Dur		Màxima: 56,23 m snm	
COMPONENTS	SEQÜÈNCIA FÍSICA	CROQUIS UBICACIÓ/ EXTENSIÓ		SEQ. ESTRATIGRÀFICA	
Geològics	Igual a:			+ + + +	
	En contacte amb:				
	Se li adossa: 110				
	S'adossa a:				
Orgànics	Cobert per: 107			+ + + +	
	Cobreix: 111				
	Tallat per:				
Artificials Morter pòrtland	Talla:			+ + + +	
	Reomplert per:				
	Reomple: 109				
Descripció: Fonamentació del pilar U.E. 107 que s'ubica sobre la traba U.E. 111.			Data d'actuació: 03/05/10		Fitxa revisada per: Oriol Achón
Estat de conservació: Bo			Responsable: Oriol Achón		Compr. de documentació: Fitxa  Dibuix  Foto 








Procés d'excavació: Delimitat manualment.		Data inici: 03/05/10 Data fi: 10/05/10
Interpretació: Fonamentació del Pilar U.E. 107.		
Materials representatius:	Referència materials: Fulls d'inventari núm.:	
Elements i criteris de datació:	Cronologia: Principis del segle XX	
Observacions:		
ARXIU		
plantes	seccions-alçats	fotografia
núm.:	núm.:	Diapositives: B/ N: Color:

FITXA D'UNITATS ESTRATIGRÀFIQUES				U.E.: 109   	
INTERVENCIÓ: Hospital de la Santa Creu i de Sant Pau de Barcelona. Pavelló de Sant Jordi			CODI: 047/10		
Sector: Habitació 2, 8	Zona: Pilar	Cala: 1	Àmbit:		Cotes
Definició: Rasa de fonamentació	Críteris de diferenciació: Arquitectònic	Color:		Mínima: 56,42 m snm	
Superfície:	Fiabilitat estratigràfica: Alta	Consistència:		Màxima: 56,23 m snm	
COMPONENTS	SEQÜÈNCIA FÍSICA	CROQUIS UBICACIÓ/ EXTENSIÓ		SEQ. ESTRATIGRÀFICA	
Geològics	Igual a:				
	En contacte amb:				
	Se li adossa:				
	S'adossa a:				
Orgànics	Cobert per: 103, 106			+ + + +	
	Cobreix:			+ + + +	
	Tallat per:				
Artificials	Talla: 110				
	Reomplert per: 108			+ + + +	
	Reomple:				
Descripció: Rasa de fonamentació de planta rectangular de 62 cm x 56 cm.			Data d'actuació: 03/05/10		Fitxa revisada per: Oriol Achón
Estat de conservació: Bo			Responsable: Oriol Achón		Compr. de documentació: Fitxa  Dibuix  Foto 








Procés d'excavació: Delimitat manualment.		Data inici: 03/05/10 Data fi: 03/05/10
Interpretació: Rasa de fonamentació del fonament del pilar.		
Materials representatius:	Referència materials: Fulls d'inventari núm.:	
Elements i criteris de datació:	Cronologia: Principis del segle XX	
Observacions: Aquesta rasa és del tipus de fonamentacions a la rasa perduda, és a dir, que es rebleix la totalitat de la rasa amb el material emprat per fonamentar.		
ARXIU		
plantes	seccions-alçats	fotografia
núm.:	núm.:	Diapositives: B/ N: Color:

FITXA D'UNITATS ESTRATIGRÀFIQUES				U.E.: 110   
INTERVENCIÓ: Hospital de la Santa Creu i de Sant Pau de Barcelona. Pavelló de Sant Jordi			CODI: 047/10	
Sector: Habitació 2, 8	Zona: Pilar	Cala: 1	Àmbit:	Cotes
Definició: Estrat de terres sorrenques	Criteris de diferenciació: Arqueològic	Color: Ocre		Mínima: 56,42 m snm
Superfície: Llisa	Fiabilitat estratigràfica: Alta	Consistència: Dur		Màxima: 56,11 m snm
COMPONENTS	SEQÜÈNCIA FÍSICA	CROQUIS UBICACIÓ/ EXTENSIÓ	SEQ. ESTRATIGRÀFICA	
Geològics Trossos de marbre i calcàries	Igual a:		+ + + +	
	En contacte amb:			
	Se li adossa:			
	S'adossa a:			
Orgànics	Cobert per: 103, 106	+ + + +		
	Cobreix: 111, 113, 116			
	Tallat per: 109			
Artificials Material constructiu	Talla:	+ + + +		
	Reomplert per:			
	Reomple:			
Descripció: Nivell de sorres brutes amb presència de material constructiu i pedres, algunes d'elles amb alguna cara llisa.			Data d'actuació: 03/05/10	Fitxa revisada per: Oriol Achón
Estat de conservació: Bo			Responsable: Oriol Achón	Compr. de documentació: Fitxa  Dibuix  Foto 








Procés d'excavació: Manual.		Data inici: 03/05/10 Data fi: 03/05/10
Interpretació: Nivell de rebliment o uniformització de l'espai un cop acabada la fase de fonamentació general.		
Materials representatius:	Referència materials: Fulls d'inventari núm.:	
Elements i criteris de datació:	Cronologia: Principis del segle XX	
Observacions:		
ARXIU		
plantes	seccions-alçats	fotografia
núm.:	núm.:	Diapositives: B/ N: Color:

FITXA D'UNITATS ESTRATIGRÀFIQUES				U.E.: 111   
INTERVENCIÓ: Hospital de la Santa Creu i de Sant Pau de Barcelona. Pavelló de Sant Jordi			CODI: 047/10	
Sector: Habitació 2, 8	Zona: Pilar	Cala: 1	Àmbit:	Cotes
Definició: Trava bastida amb maons i pòrtland	Criteris de diferenciació: Arquitectònic	Color: Vermell i gris		Mínima: 56,23 m snm
Superfície: Llisa	Fiabilitat estratigràfica: Alta	Consistència: Dur		Màxima: 55,88 m snm
COMPONENTS	SEQÜÈNCIA FÍSICA	CROQUIS UBICACIÓ/ EXTENSIÓ	SEQ. ESTRATIGRÀFICA	
Geològics	Igual a:		+ + + +	
	En contacte amb:			
	Se li adossa: 110, 113, 114			
	S'adossa a:			
Orgànics	Cobert per: 108, 110		+ + + +	
	Cobreix: 117			
	Tallat per:			
Artificials Maons i pòrtland	Talla:		+ + + +	
	Reomplert per:			
	Reomple:			
Descripció: Estructura bastida amb maons massissos i pòrtland que s'identifica amb una de les traves de l'edifici.		Data d'actuació: 03/05/10	Fitxa revisada per: Oriol Achón	
Estat de conservació: Bo		Responsable: Oriol Achón	Compr. de documentació: Fitxa  Dibuix  Foto 	








Procés d'excavació: Delimitació manual.		Data inici: 03/05/10 Data fi: 03/05/10
Interpretació: Estructura de fonamentació de l'edifici.		
Materials representatius:	Referència materials: Fulls d'inventari núm.:	
Elements i criteris de datació:	Cronologia: Principis del segle XX	
Observacions:		
ARXIU		
plantes	seccions-alçats	fotografia
núm.:	núm.:	Diapositives: B/ N: Color:

FITXA D'UNITATS ESTRATIGRÀFIQUES				U.E.: 112   	
INTERVENCIÓ: Hospital de la Santa Creu i de Sant Pau de Barcelona. Pavelló de Sant Jordi			CODI: 047/10		
Sector: Habitació 2, 8	Zona: Pilar	Cala: 1	Àmbit:		Cotes
Definició: Rasa de fonamentació	Criteris de diferenciació: Arquitectònic	Color:		Mínima: 56,23 m snm	
Superfície:	Fiabilitat estratigràfica: Alta	Consistència:		Màxima: 55,88 m snm	
COMPONENTS	SEQÜÈNCIA FÍSICA	CROQUIS UBICACIÓ/ EXTENSIÓ		SEQ. ESTRATIGRÀFICA	
Geològics	Igual a:				
	En contacte amb:				
	Se li adossa: 110, 113, 114				
	S'adossa a:				
Orgànics	Cobert per: 110				
	Cobreix:				
	Tallat per:				
Artificials	Talla: 117				
	Reomplert per: 111				
	Reomple:				
Descripció: Rasa de planta i secció rectangular. Té una amplada de 60 cm i la seva longitud ha de coincidir amb l'amplada de la sala 8.			Data d'actuació: 03/05/10		Fitxa revisada per: Oriol Achón
Estat de conservació: Bo			Responsable: Oriol Achón		Compr. de documentació: Fitxa  Dibuix  Foto 










Procés d'excavació: Delimitat manualment.		Data inici: 03/05/10 Data fi: 03/05/10
Interpretació: Rasa de fonamentació de la trava U.E. 111.		
Materials representatius:	Referència materials:	
	Fulls d'inventari núm.:	
Elements i criteris de datació:	Cronologia: Principis del segle XX	
Observacions: Aquesta rasa és del tipus de fonamentacions a la rasa perduda, és a dir, que es rebleix la totalitat de la rasa amb el material emprat per fonamentar. Aquesta rasa supera les dimensions documentades en el present sondeig.		
ARXIU		
plantes	seccions-alçats	fotografia
núm.:	núm.:	Diapositives: B/ N: Color:

FITXA D'UNITATS ESTRATIGRÀFIQUES				U.E.: 113   	
INTERVENCIÓ: Hospital de la Santa Creu i de Sant Pau de Barcelona. Pavelló de Sant Jordi			CODI: 047/10		
Sector: Habitació 8	Zona: Pilar	Cala: 1	Àmbit:		Cotes
Definició: Nivell d'argiles	Criteris de diferenciació: Arqueològic	Color: Marró		Mínima: 56,07 m snm	
Superfície: Llisa	Fiabilitat estratigràfica: Alta	Consistència: Dur		Màxima: 56,01 m snm	
COMPONENTS	SEQÜÈNCIA FÍSICA	CROQUIS UBICACIÓ/ EXTENSIÓ		SEQ. ESTRATIGRÀFICA	
Geològics	Igual a:			+ + + +	
	En contacte amb:				
	Se li adossa:				
	S'adossa a: 111				
Orgànics	Cobert per: 110			+ + + +	
	Cobreix: 114				
	Tallat per: 115				
Artificials	Talla:			+ + + +	
	Reomplert per:				
	Reomple:				
Descripció: Nivell d'argiles plàstiques compactades d'origen antròpic.			Data d'actuació: 03/05/10		Fitxa revisada per: Oriol Achón
Estat de conservació: Bo			Responsable: Oriol Achón		Compr. de documentació: Fitxa  Dibuix  Foto 








Procés d'excavació: Manual.		Data inici: 03/05/10 Data fi: 04/05/10
Interpretació: Nivell de rebliment.		
Materials representatius:	Referència materials:	
	Fulls d'inventari núm.:	
Elements i criteris de datació:	Cronologia: Principis del segle XX	
Observacions: Nivell estèril. Possiblement per regularitzar el sector es procedeix a aportar terres que s'extreien d'altres punts del recinte.		
ARXIU		
plantes	seccions-alçats	fotografia
núm.:	núm.:	Diapositives: B/ N: Color:

FITXA D'UNITATS ESTRATIGRÀFIQUES				U.E.: 114   
INTERVENCIÓ: Hospital de la Santa Creu i de Sant Pau de Barcelona. Pavelló de Sant Jordi			CODI: 047/10	
Sector: Habitació 8	Zona: Pilar	Cala: 1	Àmbit:	Cotes
Definició: Nivell de morter pobre	Criteris de diferenciació: Arquitectònic	Color: Gris		Mínima: 56,01 m snm
Superfície: Llisa	Fiabilitat estratigràfica: Alta	Consistència: Dur		Màxima: 55,95 m snm
COMPONENTS	SEQÜÈNCIA FÍSICA	CROQUIS UBICACIÓ/ EXTENSIÓ	SEQ. ESTRATIGRÀFICA	
Geològics	Igual a:		+ + + +	
	En contacte amb:			
	Se li adossa:			
	S'adossa a: 111			
Orgànics	Cobert per: 113	+ + + +		
	Cobreix: 117			
	Tallat per: 115			
Artificials Morter de calç	Talla:	+ + + +		
	Reomplert per:			
	Reomple:			
Descripció: Nivell de morter de calç pobre que sembla la base del rebaix realitzat en determinats punts del Pavelló.			Data d'actuació: 03/05/10	Fitxa revisada per: Oriol Achón
Estat de conservació: Bo			Responsable: Oriol Achón	Compr. de documentació: Fitxa  Dibuix  Foto 








Procés d'excavació: Manual.		Data inici: 03/05/10 Data fi: 03/05/10
Interpretació: Nivell de morter de calç que s'identifica en aquesta zona de la trava. Sembla indicar el punt a sota del qual es localitza el nivell previ a la construcció del pavelló.		
Materials representatius:	Referència materials: Fulls d'inventari núm.:	
Elements i criteris de datació:	Cronologia: Principis del segle XX	
Observacions:		
ARXIU		
plantes	seccions-alçats	fotografia
núm.:	núm.:	Diapositives: B/ N: Color:

FITXA D'UNITATS ESTRATIGRÀFIQUES				U.E.: 115   
INTERVENCIÓ: Hospital de la Santa Creu i de Sant Pau de Barcelona. Pavelló de Sant Jordi			CODI: 047/10	
Sector: Habitació 8	Zona: Pilar	Cala: 1	Àmbit:	Cotes
Definició: Rasa de la canalització U.E. 116	Criteris de diferenciació: Arqueològic	Color:		Mínima: 56,07 m snm
Superfície:	Fiabilitat estratigràfica: Alta	Consistència: Dur		Màxima: 55,87 m snm
COMPONENTS	SEQÜÈNCIA FÍSICA	CROQUIS UBICACIÓ/ EXTENSIÓ	SEQ. ESTRATIGRÀFICA	
Geològics	Igual a:		+ + + +	
	En contacte amb:			
	Se li adossa:			
	S'adossa a:			
Orgànics	Cobert per: 110		+ + + +	
	Cobreix:			
	Tallat per:			
Artificials	Talla: 113, 114, 117		+ + + +	
	Reomplert per: 116			
	Reomple:			
Descripció: Negatiu de planta i secció rectangular realitzada per encabir la canalització U.E. 116		Data d'actuació: 03/05/10	Fitxa revisada per: Oriol Achón	
Estat de conservació: Bo		Responsable: Oriol Achón	Compr. de documentació: Fitxa  Dibuix  Foto 	








Procés d'excavació: Delimitació manual.		Data inici: 03/05/10 Data fi: 04/05/10
Interpretació: Rasa per encabir la canalització U.E. 116.		
Materials representatius:	Referència materials: Fulls d'inventari núm.:	
Elements i criteris de datació:	Cronologia: Principis del segle XX	
Observacions:		
ARXIU		
plantes	seccions-alçats	fotografia
núm.:	núm.:	Diapositives: B/ N: Color:

FITXA D'UNITATS ESTRATIGRÀFIQUES				U.E.: 116   		
INTERVENCIÓ: Hospital de la Santa Creu i de Sant Pau de Barcelona. Pavelló de Sant Jordi			CODI: 047/10			
Sector: Habitació 8	Zona: Pilar	Cala: 1	Àmbit:		Cotes	
Definició: Canalització	Criteris de diferenciació: Arquitectònic	Color: Vermell		Mínima: 56,07 m snm		
Superfície: Llisa	Fiabilitat estratigràfica: Alta	Consistència: Dur		Màxima: 55,87 m snm		
COMPONENTS	SEQÜÈNCIA FÍSICA	CROQUIS UBICACIÓ/ EXTENSIÓ		SEQ. ESTRATIGRÀFICA		
Geològics	Igual a:		+	+	+	+
	En contacte amb:					
	Se li adossa:					
	S'adossa a:					
Orgànics	Cobert per: 110		+	+	+	+
	Cobreix:					
	Tallat per:					
Artificials Maons massissos	Talla:		+	+	+	+
	Reomplert per:					
	Reomple: 115					
Descripció: Canalització de planta i secció rectangular			Data d'actuació: 03/05/10		Fitxa revisada per: Oriol Achón	
Estat de conservació: Bo			Responsable: Oriol Achón		Compr. de documentació: Fitxa  Dibuix  Foto 	








Procés d'excavació: Manual.		Data inici: 03/05/10 Data fi: 10/05/10
Interpretació: Canalització que condueix l'aigua procedent del pou mort aparegut al sondeig 4.		
Materials representatius:	Referència materials: Fulls d'inventari núm.:	
Elements i criteris de datació:	Cronologia: Principis del segle XX	
Observacions: És molt probable que aquesta canalització conflueixi amb la prolongació de l'apareguda al sondeig 7 identificada amb la U.E. 706 i amb la canalització U.E. 307 apareguda al sondeig 3.		
ARXIU		
plantes	seccions-alçats	fotografia
núm.:	núm.:	Diapositives: B/ N: Color:

FITXA D'UNITATS ESTRATIGRÀFIQUES				U.E.: 117   	
INTERVENCIÓ: Hospital de la Santa Creu i de Sant Pau de Barcelona. Pavelló de Sant Jordi			CODI: 047/10		
Sector: Habitació 2, 8	Zona: Pilar	Cala: 1	Àmbit:		Cotes
Definició: Estrat d'argiles geològiques	Críteris de diferenciació: Arqueològic	Color: Marró		Mínima: 55,95 m snm	
Superfície: Llisa	Fiabilitat estratigràfica: Alta	Consistència: Dur		Màxima:	
COMPONENTS	SEQÜÈNCIA FÍSICA	CROQUIS UBICACIÓ/ EXTENSIÓ		SEQ. ESTRATIGRÀFICA	
Geològics	Igual a: 204, 311, 419, 513, 607, 707, 1019			+ + + +	
	En contacte amb:				
	Se li adossa a:				
	S'adossa a:				
Orgànics	Cobert per: 114			+ + + +	
	Cobreix:				
	Tallat per: 112, 115				
Artificials	Talla:			+ + + +	
	Reomplert per:				
	Reomple:				
Descripció: Nivell d'argila geològica formada per argiles quaternàries amb la presència de nòduls calcaris.			Data d'actuació: 03/05/10		Fitxa revisada per: Oriol Achón
Estat de conservació: Bo			Responsable: Oriol Achón		Compr. de documentació: Fitxa  Dibuix  Foto 








Procés d'excavació: Delimitació manual.		Data inici: 03/05/10 Data fi: 10/05/10
Interpretació: Nivell d'argiles quaternàries amb nòduls calcaris. La cota altimètrica a la qual apareix pot correspondre a una alteració antròpica de preparació del terreny per realitzar la construcció del pavelló.		
Materials representatius:	Referència materials: Fulls d'inventari núm.:	
Elements i criteris de datació:	Cronologia:	
Observacions:		
ARXIU		
plantes	seccions-alçats	fotografia
núm.:	núm.:	Diapositives: B/ N: Color:

FITXA D'UNITATS ESTRATIGRÀFIQUES				U.E.: 200   		
INTERVENCIÓ: Hospital de la Santa Creu i de Sant Pau de Barcelona. Pavelló de Sant Jordi			CODI: 047/10			
Sector: Habitació 11	Zona:	Cala: 2	Àmbit:	Cotes		
Definició: Paviment	Criteris de diferenciació: Arquitectònic		Color: Gris i blanc	Mínima: 53,19 m snm		
Superfície: Llisa	Fiabilitat estratigràfica: Alta		Consistència: Dur	Màxima: 53,21 m snm		
COMPONENTS	SEQÜÈNCIA FÍSICA	CROQUIS UBICACIÓ/ EXTENSIÓ	SEQ. ESTRATIGRÀFICA			
Geològics	Igual a:		+	+	+	+
	En contacte amb:					
	Se li adossa:					
	S'adossa a:					
Orgànics	Cobert per:		+	+	+	+
	Cobreix: 201					
	Tallat per:					
Artificials Rajoles quadrades	Talla:		+	+	+	+
	Reomplert per:					
	Reomple:					
Descripció: Nivell de circulació actual de la habitació 11. Format per rajoles de morter hidràulic quadrades de 20 x 20 x 1,5 cm disposades formant un paviment			Data d'actuació: 03/05/10	Fitxa revisada per: Oriol Achón		
Estat de conservació: Bo			Responsable: Oriol Achón	Compr. de documentació: Fitxa  Dibuix  Foto 		








Procés d'excavació: Manual.		Data inici: 03/05/10 Data fi: 03/05/10
Interpretació: Nivell de circulació en ús en el moment d'iniciar les tasques arqueològiques i de restauració del Pavelló en aquesta habitació.		
Materials representatius:	Referència materials:	
	Fulls d'inventari núm.:	
Elements i criteris de datació:	Cronologia: Mitjans del segle XX	
Observacions: El paviment es enretirat amb l'ajut d'un martell percutor tipus "Hilty". Sembla probable que aquest paviment fos instal·lat coincidint amb la reforma de mitjans del segle XX, en aquell moment es reformen o actualitzen els equipaments que existien en aquestes habitacions del soterrani.		
ARXIU		
plantes	seccions-alçats	fotografia
núm.:	núm.:	Diapositives: B/ N: Color:

FITXA D'UNITATS ESTRATIGRÀFIQUES				U.E.: 201   	
INTERVENCIÓ: Hospital de la Santa Creu i de Sant Pau de Barcelona. Pavelló de Sant Jordi			CODI: 047/10		
Sector: Habitació 11	Zona:	Cala: 2	Àmbit:		Cotes
Definició: Preparació de pòrtland	Criteris de diferenciació: Arquitectònic		Color: Gris		Mínima: 53,15 m snm
Superfície: Llisa	Fiabilitat estratigràfica: Alta		Consistència: Dur		Màxima: 53, 19 m snm
COMPONENTS	SEQÜÈNCIA FÍSICA	CROQUIS UBICACIÓ/ EXTENSIÓ		SEQ. ESTRATIGRÀFICA	
Geològics	Igual a:			+ + + +	
	En contacte amb:				
	Se li adossa:				
	S'adossa a:				
Orgànics	Cobert per: 200			+ + + +	
	Cobreix: 202				
	Tallat per:				
Artificials	Talla:			+ + + +	
	Reomplert per:				
	Reomple:				
Descripció: Nivell de morter pobre que serveix de preparació del paviment U.E. 200			Data d'actuació: 03/05/10		Fitxa revisada per: Oriol Achón
Estat de conservació: Bo			Responsable: Oriol Achón		Compr. de documentació: Fitxa  Dibuix  Foto 








Procés d'excavació: Manual.		Data inici: 03/05/10 Data fi: 03/05/10
Interpretació: Nivell de preparació del paviment U.E. 200.		
Materials representatius:	Referència materials: Fulls d'inventari núm.:	
Elements i criteris de datació:	Cronologia: Mitjans del segle XX	
Observacions:		
ARXIU		
plantes	seccions-alçats	fotografia
núm.:	núm.:	Diapositives: B/ N: Color:

FITXA D'UNITATS ESTRATIGRÀFIQUES				U.E.: 202   
INTERVENCIÓ: Hospital de la Santa Creu i de Sant Pau de Barcelona. Pavelló de Sant Jordi			CODI: 047/10	
Sector: Habitació 11	Zona:	Cala: 2	Àmbit:	Cotes
Definició: Estrat d'anivellament	Criteris de diferenciació: Arqueològic		Color: Marró Gris	Mínima: 53,15 m snm
Superfície: Llisa	Fiabilitat estratigràfica: Alta		Consistència: Flonja	Màxima: 52,98 m snm
COMPONENTS	SEQÜÈNCIA FÍSICA	CROQUIS UBICACIÓ/ EXTENSIÓ	SEQ. ESTRATIGRÀFICA	
Geològics Pedres mitjanes i petites	Igual a:		+ + + +	
	En contacte amb:			
	Se li adossa:			
	S'adossa a:			
Orgànics	Cobert per: 201	+ + + +		
	Cobreix: 203			
	Tallat per:			
Artificials Rajoles, maons, morter	Talla:	+ + + +		
	Reomplert per:			
	Reomple:			
Descripció: Estrat d'anivellament format per runa barrejada amb morter disgregat amb sorres i la presència d'algunes pedres.			Data d'actuació: 03/05/10	Fitxa revisada per: Oriol Achón
Estat de conservació: Bo			Responsable: Oriol Achón	Compr. de documentació: Fitxa  Dibuix  Foto 








Procés d'excavació: Manual.		Data inici: 03/05/10 Data fi: 03/05/10
Interpretació: Anivellament previ a la instal·lació del paviment U.E. 200.		
Materials representatius:	Referència materials:	
	Fulls d'inventari núm.:	
Elements i criteris de datació:	Cronologia: Segle XX	
Observacions: No aporta material arqueològic.		
ARXIU		
plantes	seccions-alçats	fotografia
núm.:	núm.:	Diapositives: B/ N: Color:

FITXA D'UNITATS ESTRATIGRÀFIQUES				U.E.: 203   		
INTERVENCIÓ: Hospital de la Santa Creu i de Sant Pau de Barcelona. Pavelló de Sant Jordi			CODI: 047/10			
Sector: Habitació 11	Zona:	Cala: 2	Àmbit:	Cotes		
Definició: Estrat d'argiles	Criteris de diferenciació: Arqueològic	Color: Marró fosc-Gris		Mínima: 52,98 m snm		
Superfície: Llisa	Fiabilitat estratigràfica: Alta	Consistència: Dur		Màxima: 52,83 m snm		
COMPONENTS	SEQÜÈNCIA FÍSICA	CROQUIS UBICACIÓ/ EXTENSIÓ	SEQ. ESTRATIGRÀFICA			
Geològics	Igual a:		+	+	+	+
	En contacte amb:					
	Se li adossa:					
	S'adossa a:					
Orgànics	Cobert per: 202		+	+	+	+
	Cobreix: 204					
	Tallat per:					
Artificials	Talla:		+	+	+	+
	Reomplert per:					
	Reomple:					
Descripció: Estrat d'argiles brutes.			Data d'actuació: 03/05/10	Fitxa revisada per: Oriol Achón		
Estat de conservació: Bo			Responsable: Oriol Achón	Compr. de documentació: Fitxa  Dibuix  Foto 		








Procés d'excavació: Manual.		Data inici: 03/05/10 Data fi: 03/05/10
Interpretació: Nivell d'argiles brutes. Possiblement configuren una primera anivellació del terreny que després es regularitza amb la creació de l'estrat U.E. 202.		
Materials representatius:	Referència materials: Fulls d'inventari núm.:	
Elements i criteris de datació:	Cronologia: Segle XX	
Observacions:		
ARXIU		
plantes	seccions-alçats	fotografia
núm.:	núm.:	Diapositives: B/ N: Color:

FITXA D'UNITATS ESTRATIGRÀFIQUES				U.E.: 204   		
INTERVENCIÓ: Hospital de la Santa Creu i de Sant Pau de Barcelona. Pavelló de Sant Jordi			CODI: 047/10			
Sector: Habitació 11	Zona:	Cala: 2	Àmbit:	Cotes		
Definició: Estrat	Criteris de diferenciació: Arqueològic	Color: Marró ocre		Mínima: 52,83 m snm		
Superfície: Llisa	Fiabilitat estratigràfica: Alta	Consistència: Dur		Màxima: inferior a 52,65 m snm		
COMPONENTS	SEQÜÈNCIA FÍSICA	CROQUIS UBICACIÓ/ EXTENSIÓ	SEQ. ESTRATIGRÀFICA			
Geològics	Igual a: 117, 311, 419, 513, 607, 707, 1019		+	+	+	+
	En contacte amb:					
	Se li adossa:					
	S'adossa a:					
Orgànics	Cobert per: 203		+	+	+	+
	Cobreix:					
	Tallat per:					
Artificials	Talla:		+	+	+	+
	Reomplert per:					
	Reomple:					
Descripció: Nivell d'argiles quaternàries. Aquestes argiles son geològiques i es corresponen amb argiles plàstiques amb nòduls de torturà.			Data d'actuació: 03/05/10	Fitxa revisada per: Oriol Achón		
Estat de conservació: Bo			Responsable: Oriol Achón	Compr. de documentació: Fitxa  Dibuix  Foto 		










Procés d'excavació: Manual.		Data inici: 03/05/10 Data fi: 03/05/10
Interpretació: Nivell geològic format per argiles plàstiques compactades barrejades amb nòduls de torturà. Aquest nivell fou rebaixat en aquest punt al construir el soterrani.		
Materials representatius:	Referència materials: Fulls d'inventari núm.:	
Elements i criteris de datació:	Cronologia:	
Observacions:		
ARXIU		
plantes	seccions-alçats	fotografia
núm.:	núm.:	Diapositives: B/ N: Color:

FITXA D'UNITATS ESTRATIGRÀFIQUES				U.E.: 301   		
INTERVENCIÓ: Hospital de la Santa Creu i de Sant Pau de Barcelona. Pavelló de Sant Jordi			CODI: 047/10			
Sector: Façana nord	Zona:	Cala: 3	Àmbit:	Cotes		
Definició: Paviment	Criteris de diferenciació: Arquitectònic	Color: Gris fosc		Mínima: 56,55 m snm		
Superfície: Llisa	Fiabilitat estratigràfica: Alta	Consistència: Dur		Màxima: 56,61 m snm		
COMPONENTS	SEQÜÈNCIA FÍSICA	CROQUIS UBICACIÓ/ EXTENSIÓ	SEQ. ESTRATIGRÀFICA			
Geològics Graves	Igual a: En contacte amb: Se li adossa: S'adossa a: 1006		+	+	+	+
Orgànics	Cobert per: Cobreix: 302 Tallat per:		+	+	+	+
Artificials Quitrà	Talla: Reomplert per: Reomple:		+	+	+	+
Descripció: Nivell de circulació actual de l'exterior del pavelló de Sant Jordi. Nivell d'asfalt.			Data d'actuació: 05/05/10	Fitxa revisada per: Oriol Achón		
Estat de conservació: Bo			Responsable: Oriol Achón	Compr. de documentació: Fitxa  Dibuix  Foto 		










Procés d'excavació: Mecànic.		Data inici: 05/05/10 Data fi: 05/05/10
Interpretació: Nivell de circulació en ús en el moment d'iniciar les tasques arqueològiques i de restauració del Pavelló.		
Materials representatius:	Referència materials: Fulls d'inventari núm.:	
Elements i criteris de datació:	Cronologia: Finals del segle XX	
Observacions: El paviment es trencat amb l'ajut del martell percutor d'una retroexcavadora.		
ARXIU		
plantes	seccions-alçats	fotografia
núm.:	núm.:	Diapositives: B/ N: Color:

FITXA D'UNITATS ESTRATIGRÀFIQUES				U.E.: 302   			
INTERVENCIÓ: Hospital de la Santa Creu i de Sant Pau de Barcelona. Pavelló de Sant Jordi				CODI: 047/10			
Sector: Façana nord		Zona:		Cala: 3		Àmbit:	
Definició: Paviment		Criteris de diferenciació: Arquitectònic		Color: Gris fosc		Mínima: 56,55 m snm	
Superfície: Llisa		Fiabilitat estratigràfica: Alta		Consistència: Dur		Màxima: 56,50 m snm	
COMPONENTS		SEQÜÈNCIA FÍSICA		CROQUIS UBICACIÓ/ EXTENSIÓ		SEQ. ESTRATIGRÀFICA	
Geològics		Igual a:				+ + + +	
Graves		En contacte amb:					
		Se li adossa:					
		S'adossa a: 1006					
Orgànics		Cobert per: 301				+ + + +	
		Cobreix: 303					
		Tallat per:					
Artificials		Talla:				+ + + +	
Quitrà		Reomplert per:					
		Reomple:					
Descripció: Nivell de circulació actual de l'exterior del pavelló de Sant Jordi. Nivell d'asfalt.				Data d'actuació: 05/05/10		Fitxa revisada per: Oriol Achón	
Estat de conservació: Bo				Responsable: Oriol Achón		Compr. de documentació: Fitxa  Dibuix  Foto 	








Procés d'excavació: Mecànic.		Data inici: 05/05/10 Data fi: 05/05/10
Interpretació: Nivell de circulació previ a U.E. 301.		
Materials representatius:	Referència materials: Fulls d'inventari núm.:	
Elements i criteris de datació:	Cronologia: Finals del segle XX	
Observacions: El paviment es trencat amb l'ajut del martell percutor d'una retroexcavadora.		
ARXIU		
plantes	seccions-alçats	fotografia
núm.:	núm.:	Diapositives: B/ N: Color:

FITXA D'UNITATS ESTRATIGRÀFIQUES				U.E.: 303   
INTERVENCIÓ: Hospital de la Santa Creu i de Sant Pau de Barcelona. Pavelló de Sant Jordi			CODI: 047/10	
Sector: Façana nord	Zona:	Cala: 3	Àmbit:	Cotes
Definició: Preparació	Criteris de diferenciació: Arqueològic	Color: Gris clar		Mínima: 56,50 m snm
Superfície: Irregular	Fiabilitat estratigràfica: Alta	Consistència: Normal		Màxima: 56,30 m snm
COMPONENTS	SEQÜÈNCIA FÍSICA	CROQUIS UBICACIÓ/ EXTENSIÓ	SEQ. ESTRATIGRÀFICA	
Geològics Graves	Igual a:		+ + + +	
	En contacte amb:			
	Se li adossa:			
	S'adossa a: 1006			
Orgànics	Cobert per: 302		+ + + +	
	Cobreix: 304			
	Tallat per:			
Artificials Rajoles quadrades	Talla:		+ + + +	
	Reomplert per:			
	Reomple:			
Descripció: Nivell de circulació actual de l'exterior del pavelló de Sant Jordi. Nivell d'asfalt.			Data d'actuació: 05/05/10	Fitxa revisada per: Oriol Achón
Estat de conservació: Bo			Responsable: Oriol Achón	Compr. de documentació: Fitxa  Dibuix  Foto 








Procés d'excavació: Mecànic.		Data inici: 05/05/10 Data fi: 05/05/10
Interpretació: Nivell de preparació per l'asfalt U.E. 302.		
Materials representatius:	Referència materials: Fulls d'inventari núm.:	
Elements i criteris de datació:	Cronologia: Finals del segle XX	
Observacions:		
ARXIU		
plantes	seccions-alçats	fotografia
núm.:	núm.:	Diapositives: B/ N: Color:

FITXA D'UNITATS ESTRATIGRÀFIQUES				U.E.: 304   					
INTERVENCIÓ: Hospital de la Santa Creu i de Sant Pau de Barcelona. Pavelló de Sant Jordi				CODI: 047/10					
Sector: Façana nord		Zona:		Cala: 3		Àmbit:		Cotes	
Definició: Estrat d'anivellament		Criteris de diferenciació: Arqueològic		Color: Gris		Mínima: 56,30 m snm			
Superfície: Llisa		Fiabilitat estratigràfica: Alta		Consistència: Compacte		Màxima: 56,10 m snm			
COMPONENTS		SEQÜÈNCIA FÍSICA		CROQUIS UBICACIÓ/ EXTENSIÓ		SEQ. ESTRATIGRÀFICA			
Geològics		Igual a:				+ + + +			
		En contacte amb:							
		Se li adossa:							
		S'adossa a:							
Orgànics		Cobert per: 303				+ + + +			
		Cobreix: 305, 307, 309, 310, 312							
		Tallat per:							
Artificials		Talla:				+ + + +			
		Reomplert per:							
		Reomple:							
Descripció: Nivell de sorres brutes amb runa.				Data d'actuació: 05/05/10		Fitxa revisada per: Oriol Achón			
Estat de conservació: Bo				Responsable: Oriol Achón		Compr. de documentació: Fitxa  Dibuix  Foto 			








Procés d'excavació: Mecànic.		Data inici: 05/05/10 Data fi: 05/05/10
Interpretació: Nivell de runa, formada per sorres i restes de morter disgregats i fragments de maons. Aquest estrat regularitza la superfície a excavar i possiblement devia ser també el nivell de preparació o anivellament d'un paviment no conservat.		
Materials representatius:	Referència materials: Fulls d'inventari núm.:	
Elements i criteris de datació:	Cronologia: Segle XX	
Observacions: Aquest estrat no aporta materials arqueològics.		
ARXIU		
plantes	seccions-alçats	fotografia
núm.:	núm.:	Diapositives: B/ N: Color:

FITXA D'UNITATS ESTRATIGRÀFIQUES				U.E.: 305   		
INTERVENCIÓ: Hospital de la Santa Creu i de Sant Pau de Barcelona. Pavelló de Sant Jordi			CODI: 047/10			
Sector: Façana nord	Zona:	Cala: 3	Àmbit:	Cotes		
Definició: Conducció de maons	Criteris de diferenciació: Arquitectònic	Color: Vermell		Mínima: 56,10 m snm		
Superfície: Llisa	Fiabilitat estratigràfica: Alta	Consistència: Dur		Màxima: 55,90 m snm		
COMPONENTS	SEQÜÈNCIA FÍSICA	CROQUIS UBICACIÓ/ EXTENSIÓ	SEQ. ESTRATIGRÀFICA			
Geològics	Igual a:		+	+	+	+
	En contacte amb:					
	Se li adossa:					
	S'adossa a:					
Orgànics	Cobert per: 304		+	+	+	+
	Cobreix:					
	Tallat per:					
Artificials Maons massissos, ciment	Talla:		+	+	+	+
	Reomplert per:					
	Reomple: 309					
Descripció: Conducció de planta i secció rectangular. Aquesta conducció es realitza per protegir un tub elèctric (U.E. 308)			Data d'actuació: 05/05/10	Fitxa revisada per: Oriol Achón		
Estat de conservació: Bo			Responsable: Oriol Achón	Compr. de documentació: Fitxa  Dibuix  Foto 		








Procés d'excavació: Delimitació manual.		Data inici: 05/05/10 Data fi: 06/05/10
Interpretació: Conducció de protecció d'un tub elèctric (U.E. 308).		
Materials representatius:	Referència materials: Fulls d'inventari núm.:	
Elements i criteris de datació:	Cronologia: Mitjans del segle XX	
Observacions:		
ARXIU		
plantes	seccions-alçats	fotografia
núm.:	núm.:	Diapositives: B/ N: Color:

FITXA D'UNITATS ESTRATIGRÀFIQUES				U.E.: 306   
INTERVENCIÓ: Hospital de la Santa Creu i de Sant Pau de Barcelona. Pavelló de Sant Jordi			CODI: 047/10	
Sector: Façana nord	Zona:	Cala: 3	Àmbit:	
Definició: Estrat d'argiles brutes	Criteris de diferenciació: Arqueològic	Color: Marró		Mínima: 56,10 m snm
Superfície: Llisa	Fiabilitat estratigràfica: Alta	Consistència: Dur		Màxima: 55,61 m snm
COMPONENTS	SEQÜÈNCIA FÍSICA	CROQUIS UBICACIÓ/ EXTENSIÓ	SEQ. ESTRATIGRÀFICA	
Geològics Pedres mitjanes i petites	Igual a:		+	
	En contacte amb:		+	
	Se li adossa:		+	
	S'adossa a:		+	
Orgànics	Cobert per: 304, 312	+		
	Cobreix: 307	+		
	Tallat per: 309	+		
Artificials Runa (Material constructiu), morter, ciment	Talla:	+		
	Reomplert per:	+		
	Reomple:	+		
Descripció: Nivell de rebliment. Aquest està format per argiles brutes barrejades amb maons, ciment, alguna pedra.			Data d'actuació: 06/05/10	Fitxa revisada per: Oriol Achón
Estat de conservació: Bo			Responsable: Oriol Achón	Compr. de documentació: Fitxa  Dibuix  Foto 








Procés d'excavació: Mecànic.		Data inici: 05/05/10 Data fi: 06/05/10
Interpretació: Nivell de reompliment o d'anivellament.		
Materials representatius:	Referència materials:	
	Fulls d'inventari núm.:	
Elements i criteris de datació:	Cronologia: Segle XX	
<p>Observacions: En aquest sondeig es detecten diferents conduccions i diferents estrats de rebliment fins assolir les cotes actuals, la realització d'un sondeig i la no excavació en extensió no permet assegurar que aquest rebaix previ estigui vinculat a la construcció del pavelló o bé estigui vinculat només a la realització dels serveis. Així mateix l'absència de material arqueològic no permet establir si és un estrat vinculat a una acció o altra. Entre ambdues accions hi ha una diferència d'una quarantena d'anys.</p>		
ARXIU		
plantes	seccions-alçats	fotografia
núm.:	núm.:	Diapositives: B/ N: Color:

FITXA D'UNITATS ESTRATIGRÀFIQUES				U.E.: 307   	
INTERVENCIÓ: Hospital de la Santa Creu i de Sant Pau de Barcelona. Pavelló de Sant Jordi			CODI: 047/10		
Sector: Façana nord	Zona:	Cala: 3	Àmbit:		
Definició: Claveguera	Criteris de diferenciació: Arquitectònic	Color: Vermell		Mínima: 55,62 m snm	
Superfície: Llisa	Fiabilitat estratigràfica: Alta	Consistència: Dur		Màxima: 55,31 m snm	
COMPONENTS	SEQÜÈNCIA FÍSICA	CROQUIS UBICACIÓ/ EXTENSIÓ		SEQ. ESTRATIGRÀFICA	
Geològics	Igual a:		+ + + +		
	En contacte amb:				
	Se li adossa:				
	S'adossa a:				
Orgànics	Cobert per: 306			+ + + +	
	Cobreix:				
	Tallat per:				
Artificials Maons massissos, ciment.	Talla:			+ + + +	
	Reomplert per:				
	Reomple: 310				
Descripció: Nivell de circulació actual de l'exterior del pavelló de Sant Jordi. Nivell d'asfalt.			Data d'actuació: 05/05/10	Fitxa revisada per: Oriol Achón	
Estat de conservació: Bo			Responsable: Oriol Achón	Compr. de documentació:  Fitxa  Dibuix  Foto	








Procés d'excavació: Delimitació manual.		Data inici: 05/05/10 Data fi: 06/05/10
Interpretació: Estructura de desguàs. Claveguera formada per una tapadora de doble capa de maons disposats a la mescla. Les parets laterals i el fons estan enlluïts per tal d'impermeabilitzar l'estructura.		
Materials representatius:	Referència materials: Fulls d'inventari núm.:	
Elements i criteris de datació:	Cronologia: Principis del segle XX	
Observacions:		
ARXIU		
plantes	seccions-alçats	fotografia
núm.:	núm.:	Diapositives: B/ N: Color:

FITXA D'UNITATS ESTRATIGRÀFIQUES				U.E.: 308   
INTERVENCIÓ: Hospital de la Santa Creu i de Sant Pau de Barcelona. Pavelló de Sant Jordi			CODI: 047/10	
Sector: Façana nord	Zona:	Cala: 3	Àmbit:	Cotes
Definició: Tub metàl·lic amb cable elèctric	Criteris de diferenciació: Arquitectònic	Color: Gris fosc		Mínima: 55,93 m snm
Superfície: Llisa	Fiabilitat estratigràfica: Alta	Consistència: Dur		Màxima: 55,91 m snm
COMPONENTS	SEQÜÈNCIA FÍSICA	CROQUIS UBICACIÓ/ EXTENSIÓ		SEQ. ESTRATIGRÀFICA
Geològics	Igual a:			+ + + +
	En contacte amb:			
	Se li adossa:			
	S'adossa a:			
Orgànics	Cobert per:			+ + + +
	Cobreix:			
	Tallat per:			
Artificials Rajoles quadrades	Talla:			+ + + +
	Reomplert per:			
	Reomple: 305			
Descripció: Tub de cablejat de 2 cm de diàmetre.			Data d'actuació: 06/05/10	Fitxa revisada per: Oriol Achón
Estat de conservació: Bo			Responsable: Oriol Achón	Compr. de documentació: Fitxa  Dibuix  Foto 








Procés d'excavació: Manual.		Data inici: 06/05/10 Data fi: 06/05/10
Interpretació: Instal·lació elèctrica vinculada al pavelló de Sant Jordi.		
Materials representatius:	Referència materials: Fulls d'inventari núm.:	
Elements i criteris de datació:	Cronologia: Mitjans del segle XX	
Observacions: Aquesta instal·lació es trobava anul·lada en el moment d'iniciar la intervenció.		
ARXIU		
plantes	seccions-alçats	fotografia
núm.:	núm.:	Diapositives: B/ N: Color:

FITXA D'UNITATS ESTRATIGRÀFIQUES				U.E.: 309   	
INTERVENCIÓ: Hospital de la Santa Creu i de Sant Pau de Barcelona. Pavelló de Sant Jordi			CODI: 047/10		
Sector: Façana nord	Zona:	Cala: 3	Àmbit:		Cotes
Definició: Rasa	Criteris de diferenciació: Arqueològic		Color:		Mínima: 56,10 m snm
Superfície: L	Fiabilitat estratigràfica: Alta		Consistència:		Màxima: 55,90 m snm
COMPONENTS	SEQÜÈNCIA FÍSICA	CROQUIS UBICACIÓ/ EXTENSIÓ		SEQ. ESTRATIGRÀFICA	
Geològics	Igual a:			+ + + +	
	En contacte amb:				
	Se li adossa:				
	S'adossa a:				
Orgànics	Cobert per: 304			+ + + +	
	Cobreix:				
	Tallat per:				
Artificials	Talla: 306			+ + + +	
	Reomplert per: 305				
	Reomple:				
Descripció: Rasa de planta i secció rectangular.			Data d'actuació: 06/05/10		Fitxa revisada per: Oriol Achón
Estat de conservació: Bo			Responsable: Oriol Achón		Compr. de documentació: Fitxa  Dibuix  Foto 










Procés d'excavació: Manual.		Data inici: 06/05/10 Data fi: 06/05/10
Interpretació: Rasa per encabir la conducció U.E. 305.		
Materials representatius:	Referència materials: Fulls d'inventari núm.:	
Elements i criteris de datació:	Cronologia: Mitjans del segle XX	
Observacions: Aquesta rasa es realitza per encabir el cable U.E. 308 que es troba a l'interior de la conducció de protecció U.E. 305.		
ARXIU		
plantes	seccions-alçats	fotografia
núm.:	núm.:	Diapositives: B/ N: Color:

FITXA D'UNITATS ESTRATIGRÀFIQUES				U.E.: 310   
INTERVENCIÓ: Hospital de la Santa Creu i de Sant Pau de Barcelona. Pavelló de Sant Jordi			CODI: 047/10	
Sector: Façana nord	Zona:	Cala: 3	Àmbit:	Cotes
Definició: Rasa per encabir la claveguera U.E. 307	Críteris de diferenciació: Arquitectònic, arqueològic	Color:		Mínima: 55,62 m snm
Superfície:	Fiabilitat estratigràfica: Alta	Consistència:		Màxima: 55,31 m snm
COMPONENTS	SEQÜÈNCIA FÍSICA	CROQUIS UBICACIÓ/ EXTENSIÓ	SEQ. ESTRATIGRÀFICA	
Geològics	Igual a:		+ + + +	
	En contacte amb:			
	Se li adossa:			
	S'adossa a:			
Orgànics	Cobert per: 306		+ + + +	
	Cobreix:			
	Tallat per:			
Artificials	Talla: 311		+ + + +	
	Reomplert per:			
	Reomple:			
Descripció: Rasa de planta i secció rectangular que procedeix del pavelló.			Data d'actuació: 06/05/10	Fitxa revisada per: Oriol Achón
Estat de conservació: Bo			Responsable: Oriol Achón	Compr. de documentació: Fitxa  Dibuix  Foto 








Procés d'excavació: Delimitació manual.		Data inici: 06/05/10 Data fi: 06/05/10
Interpretació: Rasa realitzada per encabir la claveguera U.E. 307.		
Materials representatius:	Referència materials: Fulls d'inventari núm.:	
Elements i criteris de datació:	Cronologia: Principi del segle XX	
Observacions: Aquesta rasa i la claveguera U.E. 307 tenen unes dimensions superiors a les documentades en aquest sondeig.		
ARXIU		
plantes	seccions-alçats	fotografia
núm.:	núm.:	Diapositives: B/ N: Color:

FITXA D'UNITATS ESTRATIGRÀFIQUES				U.E.: 311   			
INTERVENCIÓ: Hospital de la Santa Creu i de Sant Pau de Barcelona. Pavelló de Sant Jordi			CODI: 047/10				
Sector: Façana nord		Zona:		Cala: 3		Àmbit:	
Definició: Estrat		Criteris de diferenciació: Arqueològic		Color: Marró ocre		Mínima: 55,63 m snm	
Superfície: Llisa		Fiabilitat estratigràfica: Alta		Consistència: Dur		Màxima: inferior a 55,31 m snm	
COMPONENTS		SEQÜÈNCIA FÍSICA		CROQUIS UBICACIÓ/ EXTENSIÓ		SEQ. ESTRATIGRÀFICA	
Geològics		Igual a: 117, 204, 419, 513, 607, 707, 1019				+ + + +	
		En contacte amb:					
		Se li adossa:					
		S'adossa a:					
Orgànics		Cobert per: 306				+ + + +	
		Cobreix:					
		Tallat per: 310					
Artificials		Talla:				+ + + +	
		Reomplert per:					
		Reomple:					
Descripció: Nivell d'argiles quaternàries. Aquestes argiles son geològiques i es corresponen amb argiles plàstiques amb nòduls de torturà.				Data d'actuació: 06/05/10		Fitxa revisada per: Oriol Achón	
Estat de conservació: Bo				Responsable: Oriol Achón		Compr. de documentació: Fitxa  Dibuix  Foto 	

Procés d'excavació: Mecànic.		Data inici: 06/05/10 Data fi: 06/05/10
Interpretació: Nivell geològic format per argiles plàstiques compactades barrejades amb nòduls de torturà.		
Materials representatius:	Referència materials: Fulls d'inventari núm.:	
Elements i criteris de datació:	Cronologia:	
Observacions:		
ARXIU		
plantes	seccions-alçats	fotografia
núm.:	núm.:	Diapositives: B/ N: Color:

FITXA D'UNITATS ESTRATIGRÀFIQUES				U.E.: 312   
INTERVENCIÓ: Hospital de la Santa Creu i de Sant Pau de Barcelona. Pavelló de Sant Jordi			CODI: 047/10	
Sector: Façana nord	Zona:	Cala: 3	Àmbit:	Cotes
Definició: Tub elèctric	Criteris de diferenciació: Arquitectònic	Color: Gris fosc		Mínima: 56,10 m snm
Superfície: Llisa	Fiabilitat estratigràfica: Alta	Consistència: Dur		Màxima: 56,08 m snm
COMPONENTS	SEQÜÈNCIA FÍSICA	CROQUIS UBICACIÓ/ EXTENSIÓ	SEQ. ESTRATIGRÀFICA	
Geològics	Igual a:		+ + + +	
	En contacte amb:			
	Se li adossa:			
	S'adossa a:			
Orgànics	Cobert per: 304		+ + + +	
	Cobreix: 306			
	Tallat per:			
Artificials	Talla:		+ + + +	
	Reomplert per:			
	Reomple:			
Descripció: Tub elèctric que es disposa paral·lel a l'estructura U.E. 305.			Data d'actuació: 06/05/10	Fitxa revisada per: Oriol Achón
Estat de conservació: Bo			Responsable: Oriol Achón	Compr. de documentació: Fitxa  Dibuix  Foto 

Procés d'excavació: Delimitació manual.		Data inici: 06/05/10 Data fi: 06/05/10
Interpretació: Tub elèctric que estava vinculat al pavelló però que en el moment d'iniciar la present intervenció es trobava en desús.		
Materials representatius:	Referència materials: Fulls d'inventari núm.:	
Elements i criteris de datació:	Cronologia: Mitjans del segle XX	
Observacions:		
ARXIU		
plantes	seccions-alçats	fotografia
núm.:	núm.:	Diapositives: B/ N: Color:

FITXA D'UNITATS ESTRATIGRÀFIQUES				U.E.: 400   	
INTERVENCIÓ: Hospital de la Santa Creu i de Sant Pau de Barcelona. Pavelló de Sant Jordi			CODI: 047/10		
Sector: Habitació 8	Zona: Est	Cala: 4	Àmbit:		Cotes
Definició: Paviment	Críteris de diferenciació: Arquitectònic		Color: Gris		Mínima: 56,59 m snm
Superfície: Llisa	Fiabilitat estratigràfica: Alta		Consistència: Dur		Màxima: 56,61 m snm
COMPONENTS	SEQÜÈNCIA FÍSICA	CROQUIS UBICACIÓ/ EXTENSIÓ		SEQ. ESTRATIGRÀFICA	
Geològics	Igual a: 100, 500, 600, 700			+ + + +	
	En contacte amb:				
	Se li adossa:				
	S'adossa a:				
Orgànics	Cobert per:			+ + + +	
	Cobreix: 401				
	Tallat per:				
Artificials Rajoles quadrades	Talla:			+ + + +	
	Reomplert per:				
	Reomple:				
Descripció: Nivell de circulació actual de l'habitació 8. Format per rajoles quadrades de 31,5 x 31,5 x 0,6 cm disposades formant un paviment enrajolat a junt seguit.			Data d'actuació: 07/05/10		Fitxa revisada per: Oriol Achón
Estat de conservació: Bo			Responsable: Oriol Achón		Compr. de documentació: Fitxa  Dibuix  Foto 

Procés d'excavació: Manual.

Data inici: 07/05/10 **Data fi:** 10/05/10

Interpretació: Nivell de circulació en ús a la habitació 1, 2, 3, 4, 5, 6, 7 i 8 en el moment d'iniciar les tasques arqueològiques i de restauració del Pavelló. Tot hi que s'identifiquen amb diferents números al trobar-se a diferents habitacions i fer-se diferents sondejos o cales.

Materials representatius:

Referència materials:

Fulls d'inventari núm.:








Elements i criteris de datació:

Cronologia: Finals del segle XX








Observacions: El paviment es enretirat amb l'ajut d'un martell percutor tipus "Hilty".

ARXIU








plantes	seccions-alçats	fotografia
núm.:	núm.:	Diapositives: B/ N: Color:

FITXA D'UNITATS ESTRATIGRÀFIQUES				U.E.: 401   	
INTERVENCIÓ: Hospital de la Santa Creu i de Sant Pau de Barcelona. Pavelló de Sant Jordi			CODI: 047/10		
Sector: Habitació 8	Zona: Est	Cala: 4	Àmbit:		Cotes
Definició: Preparació de paviment	Críteris de diferenciació: Arquitectònic		Color: Gris clar		Mínima: 56,54 m snm
Superfície: Amb l'empremta de la rajola	Fiabilitat estratigràfica: Alta		Consistència: Dur		Màxima: 56,59 m snm
COMPONENTS	SEQÜÈNCIA FÍSICA	CROQUIS UBICACIÓ/ EXTENSIÓ		SEQ. ESTRATIGRÀFICA	
Geològics	Igual a: 101, 501, 601, 701			+ + + +	
	En contacte amb:				
	Se li adossa:				
	S'adossa a:				
Orgànics	Cobert per: 400			+ + + +	
	Cobreix: 402				
	Tallat per:				
Artificials	Talla:			+ + + +	
	Reomplert per:				
	Reomple:				
Descripció: Nivell de ciment o morter de regularització i preparació del paviment. Té 5 cm de potència.			Data d'actuació: 07/05/10		Fitxa revisada per: Oriol Achón
Estat de conservació: Bo			Responsable: Oriol Achón		Compr. de documentació: Fitxa  Dibuix  Foto 








Procés d'excavació: Manual.		Data inici: 07/05/10 Data fi: 10/05/10
Interpretació: Nivell de preparació del paviment U.E. 400.		
Materials representatius:	Referència materials:	
	Fulls d'inventari núm.:	
Elements i criteris de datació:	Cronologia: Finals del segle XX	
Observacions: La preparació del paviment es enretirat amb l'ajut d'un martell percutor tipus "Hilty". Aquest estrat es igual a les habitacions 1, 2, 3, 4, 5, 6, 7 i 8, tot hi que s'identifica amb diferents números al trobar-se en diferents habitacions del Pavelló.		
ARXIU		
plantes	seccions-alçats	fotografia
núm.:	núm.:	Diapositives: B/ N: Color:

FITXA D'UNITATS ESTRATIGRÀFIQUES				U.E.: 402   	
INTERVENCIÓ: Hospital de la Santa Creu i de Sant Pau de Barcelona. Pavelló de Sant Jordi			CODI: 047/10		
Sector: Habitació 8	Zona: Est	Cala: 4	Àmbit:		Cotes
Definició: Paviment hidràulic	Criteris de diferenciació: Arquitectònic	Color: Cru i vora gris		Mínima: 56,54 m snm	
Superfície: Llisa	Fiabilitat estratigràfica: Alta	Consistència: Dur		Màxima: 56,52 m snm	
COMPONENTS	SEQÜÈNCIA FÍSICA	CROQUIS UBICACIÓ/ EXTENSIÓ		SEQ. ESTRATIGRÀFICA	
Geològics	Igual a: 102, 502			+	
	En contacte amb:			+	
	Se li adossa:			+	
	S'adossa a:			+	
Orgànics	Cobert per: 401	+		+	
	Cobreix: 403	+		+	
	Tallat per:	+		+	
Artificials Rajoles quadrades	Talla:	+		+	
	Reomplert per:	+		+	
	Reomple:	+		+	
Descripció: Nivell de circulació de la sala 8. Format per rajoles quadrades de 20 x 20 x 1,2 cm disposades formant un paviment a junt seguit.			Data d'actuació: 07/05/10		Fitxa revisada per: Oriol Achón
Estat de conservació: Bo			Responsable: Oriol Achón		Compr. de documentació: Fitxa  Dibuix  Foto 








Procés d'excavació: Manual.		Data inici: 07/05/10 Data fi: 10/05/10
Interpretació: Nivell de circulació previ a l'actual a l'habitació 8.		
Materials representatius:	Referència materials:	
	Fulls d'inventari núm.:	
Elements i criteris de datació: Tipologia del material i documentació.	Cronologia: Anys 50 del segle XX	
Observacions: El paviment es enretirat amb l'ajut d'un martell percutor tipus "Hilty". Les rajoles que surten senceres es reserven.		
ARXIU		
plantes	seccions-alçats	fotografia
núm.:	núm.:	Diapositives: B/ N: Color:

FITXA D'UNITATS ESTRATIGRÀFIQUES				U.E.: 403   		
INTERVENCIÓ: Hospital de la Santa Creu i de Sant Pau de Barcelona. Pavelló de Sant Jordi			CODI: 047/10			
Sector: Habitació 8	Zona: Est	Cala: 4	Àmbit:		Cotes	
Definició: Preparació	Criteris de diferenciació: Arquitectònic	Color: Gris		Mínima: 56,52 m snm		
Superfície: Amb l'empremta de les rajoles.	Fiabilitat estratigràfica: Alta	Consistència: Dur		Màxima: 56,39 m snm		
COMPONENTS	SEQÜÈNCIA FÍSICA	CROQUIS UBICACIÓ/ EXTENSIÓ		SEQ. ESTRATIGRÀFICA		
Geològics	Igual a: 103, 503		+	+	+	+
	En contacte amb:					
	Se li adossa:					
	S'adossa a:					
Orgànics	Cobert per: 402		+	+	+	+
	Cobreix: 404					
	Tallat per:					
Artificials Rajoles quadrades	Talla:		+	+	+	+
	Reomplert per:					
	Reomple:					
Descripció: Nivell de preparació del paviment U.E. 402. Format per morter pobre.			Data d'actuació: 07/05/10		Fitxa revisada per: Oriol Achón	
Estat de conservació: Bo			Responsable: Oriol Achón		Compr. de documentació: Fitxa  Dibuix  Foto 	








Procés d'excavació: Manual.		Data inici: 07/05/10 Data fi: 10/05/10
Interpretació: Nivell de preparació del segon paviment documentat.		
Materials representatius:	Referència materials: Fulls d'inventari núm.:	
Elements i criteris de datació:	Cronologia: Anys 50 del segle XX	
Observacions: El paviment es enretirat amb l'ajut d'un martell percutor tipus "Hilty".		
ARXIU		
plantes	seccions-alçats	fotografia
núm.:	núm.:	Diapositives: B/ N: Color:

FITXA D'UNITATS ESTRATIGRÀFIQUES				U.E.: 404   
INTERVENCIÓ: Hospital de la Santa Creu i de Sant Pau de Barcelona. Pavelló de Sant Jordi			CODI: 047/10	
Sector: Habitació 8	Zona: Est	Cala: 4	Àmbit:	Cotes
Definició: Estrat de regularització	Criteris de diferenciació: Arquitectònic	Color: Gris		Mínima: 56,51 m snm
Superfície: Llisa	Fiabilitat estratigràfica: Alta	Consistència: Dur		Màxima: 56,31 m snm
COMPONENTS	SEQÜÈNCIA FÍSICA	CROQUIS UBICACIÓ/ EXTENSIÓ	SEQ. ESTRATIGRÀFICA	
Geològics	Igual a:		+	
	En contacte amb:		+	
	Se li adossa:		+	
	S'adossa a:		+	
Orgànics	Cobert per: 404	+		
	Cobreix: 405, 414	+		
	Tallat per:	+		
Artificials Rajoles quadrades	Talla:	+		
	Reomplert per:	+		
	Reomple:	+		
Descripció: Estrat de morter pobre que regularitza el pendent del paviment U.E. 405.			Data d'actuació: 07/05/10	Fitxa revisada per: Oriol Achón
Estat de conservació: Bo			Responsable: Oriol Achón	Compr. de documentació: Fitxa  Dibuix  Foto 








Procés d'excavació: Manual.		Data inici: 07/05/10 Data fi: 10/05/10
Interpretació: Anivellament de morter que regularitza el pendent del paviment U.E. 405.		
Materials representatius:	Referència materials: Fulls d'inventari núm.:	
Elements i criteris de datació:	Cronologia: Anys 50 del segle XX	
Observacions: Aquest nivell s'extreu amb l'ajut d'un martell percutor tipus "Hilty".		
ARXIU		
plantes	seccions-alçats	fotografia
núm.:	núm.:	Diapositives: B/ N: Color:

FITXA D'UNITATS ESTRATIGRÀFIQUES				U.E.: 405   	
INTERVENCIÓ: Hospital de la Santa Creu i de Sant Pau de Barcelona. Pavelló de Sant Jordi			CODI: 047/10		
Sector: Habitació 8	Zona: Est	Cala: 4	Àmbit:		Cotes
Definició: Paviment	Criteris de diferenciació: Arquitectònic		Color: Gris fosc		Mínima: 56,50 m snm
Superfície: Gravat	Fiabilitat estratigràfica: Alta		Consistència: Dur		Màxima: 56,30 m snm
COMPONENTS	SEQÜÈNCIA FÍSICA	CROQUIS UBICACIÓ/ EXTENSIÓ		SEQ. ESTRATIGRÀFICA	
Geològics	Igual a:			+ + + +	
	En contacte amb:				
	Se li adossa:				
	S'adossa a:				
Orgànics	Cobert per: 404			+ + + +	
	Cobreix: 409				
	Tallat per: 406				
Artificials Ciment	Talla:			+ + + +	
	Reomplert per:				
	Reomple:				
Descripció: Nivell de circulació original de l'exterior del pavelló de Sant Jordi.			Data d'actuació: 07/05/10		Fitxa revisada per: Oriol Achón
Estat de conservació: Bo			Responsable: Oriol Achón		Compr. de documentació: Fitxa  Dibuix  Foto 










Procés d'excavació: Manual.		Data inici: 07/05/10 Data fi: 10/05/10
Interpretació: Nivell de circulació en ús fins a la dècada dels anys 50 del segle XX. Nivell de circulació a l'exterior del Pavelló.		
Materials representatius:	Referència materials: Fulls d'inventari núm.:	
Elements i criteris de datació:	Cronologia: Principis del segle XX	
Observacions: Aquest paviment no fou afectat.		
ARXIU		
plantes	seccions-alçats	fotografia
núm.:	núm.:	Diapositives: B/ N: Color:

FITXA D'UNITATS ESTRATIGRÀFIQUES				U.E.: 406   	
INTERVENCIÓ: Hospital de la Santa Creu i de Sant Pau de Barcelona. Pavelló de Sant Jordi			CODI: 047/10		
Sector: Habitació 8	Zona: Est	Cala: 4	Àmbit:		Cotes
Definició: Rasa de serveis	Críteris de diferenciació: Arquitectònic		Color:		Mínima: 56,45 m snm
Superfície:	Fiabilitat estratigràfica: Alta		Consistència:		Màxima: 56,31 m snm
COMPONENTS	SEQÜÈNCIA FÍSICA	CROQUIS UBICACIÓ/ EXTENSIÓ	SEQ. ESTRATIGRÀFICA		
Geològics	Igual a:		+		
	En contacte amb:		+		
	Se li adossa:		+		
	S'adossa a:		+		
Orgànics	Cobert per: 404		+		
	Cobreix:		+		
	Tallat per:		+		
Artificials	Talla: 405		+		
	Reomplert per: 407, 408		+		
	Reomple:		+		
Descripció: Rasa de planta i secció rectangular.			Data d'actuació: 07/05/10		Fitxa revisada per: Oriol Achón
Estat de conservació: Bo			Responsable: Oriol Achón		Compr. de documentació: Fitxa  Dibuix  Foto 

Procés d'excavació: Delimitat manualment.		Data inici: 07/05/10 Data fi: 10/05/10
Interpretació: Rasa de serveis.		
Materials representatius:	Referència materials: Fulls d'inventari núm.:	
Elements i criteris de datació:	Cronologia: Anys 50 del segle XX	
Observacions: La rasa trenca el paviment preexistent per tal d'encabir diferents conduccions.		
ARXIU		
plantes	seccions-alçats	fotografia
núm.:	núm.:	Diapositives: B/ N: Color:

FITXA D'UNITATS ESTRATIGRÀFIQUES				U.E.: 407   	
INTERVENCIÓ: Hospital de la Santa Creu i de Sant Pau de Barcelona. Pavelló de Sant Jordi			CODI: 047/10		
Sector: Habitació 8	Zona: Est	Cala: 4	Àmbit:		Cotes
Definició: Tubs	Criteris de diferenciació: Arquitectònic	Color: Gris fosc		Mínima: 56,38 m snm	
Superfície: Llisa	Fiabilitat estratigràfica: Alta	Consistència: Dur		Màxima: 56,34 m snm	
COMPONENTS	SEQÜÈNCIA FÍSICA	CROQUIS UBICACIÓ/ EXTENSIÓ		SEQ. ESTRATIGRÀFICA	
Geològics	Igual a:			+ + + +	
	En contacte amb:				
	Se li adossa:				
	S'adossa a:				
Orgànics	Cobert per:			+ + + +	
	Cobreix: 101				
	Tallat per:				
Artificials Rajoles quadrades	Talla:			+ + + +	
	Reomplert per:				
	Reomple:				
Descripció: Conjunt de tubs metàl·lics de 2 cm de diàmetre. N'hi ha quatre tubs disposats paral·lels entre ells.			Data d'actuació: 07/05/10		Fitxa revisada per: Oriol Achón
Estat de conservació: Bo			Responsable: Oriol Achón		Compr. de documentació: Fitxa  Dibuix  Foto 

Procés d'excavació: Delimitat manualment.		Data inici: 07/05/10 Data fi: 10/05/10
Interpretació: Tubs de serveis.		
Materials representatius:	Referència materials: Fulls d'inventari núm.:	
Elements i criteris de datació:	Cronologia: Anys 50 del segle XX	
Observacions: Els tubs es trobaven fora de servei en el moment d'iniciar la present intervenció.		
ARXIU		
plantes	seccions-alçats	fotografia
núm.:	núm.:	Diapositives: B/ N: Color:

FITXA D'UNITATS ESTRATIGRÀFIQUES				U.E.: 408   			
INTERVENCIÓ: Hospital de la Santa Creu i de Sant Pau de Barcelona. Pavelló de Sant Jordi				CODI: 047/10			
Sector: Habitació 8		Zona: Est		Cala: 4		Àmbit:	
Definició: Estrat de runa		Críteris de diferenciació: Arquitectònics, arqueològics		Color: Gris		Mínima: 56,45 m snm	
Superfície:		Fiabilitat estratigràfica: Alta		Consistència: Dura		Màxima: 56,31 m snm	
COMPONENTS		SEQÜÈNCIA FÍSICA		CROQUIS UBICACIÓ/ EXTENSIÓ		SEQ. ESTRATIGRÀFICA	
Geològics		Igual a:				+ + + +	
Pedres mitjanes		En contacte amb:					
		Se li adossa:					
		S'adossa a:					
Orgànics		Cobert per: 404				+ + + +	
		Cobreix: 407					
		Tallat per:					
Artificials		Talla:				+ + + +	
Maons, morter de calç		Reomplert per:					
		Reomple: 406					
Descripció: Estrat format per runa i sorres.				Data d'actuació: 07/05/10		Fitxa revisada per: Oriol Achón	
Estat de conservació: Bo				Responsable: Oriol Achón		Compr. de documentació: Fitxa  Dibuix  Foto 	

Procés d'excavació: Manual

Data inici: 07/05/10 **Data fi:** 10/05/10

Interpretació: Rebliment d'una rasa de serveis

Materials representatius:

Referència materials:

Fulls d'inventari núm.:

Elements i criteris de datació:

Estratigràfic, tipològic

Cronologia:

Anys 50 del segle XX.

Observacions:

Les dimensions d'aquesta rasa superen les dimensions del sondeig i la seva ampliació.

ARXIU

plantes

seccions-alçats

fotografia








núm.:

núm.:

Diapositives:

B/ N:

Color:

FITXA D'UNITATS ESTRATIGRÀFIQUES				U.E.: 409   	
INTERVENCIÓ: Hospital de la Santa Creu i de Sant Pau de Barcelona. Pavelló de Sant Jordi			CODI: 047/10		
Sector: Habitació 8	Zona: Est	Cala: 4	Àmbit:		Cotes
Definició: Galeria de serveis	Críteris de diferenciació: Arquitectònics, arqueològics		Color: Vermell		Mínima: 56,05 m snm
Superfície:	Fiabilitat estratigràfica: Alta		Consistència: Dura		Màxima: 56,31 m snm
COMPONENTS	SEQÜÈNCIA FÍSICA	CROQUIS UBICACIÓ/ EXTENSIÓ		SEQ. ESTRATIGRÀFICA	
Geològics	Igual a: 1020			+ + + +	
	En contacte amb:				
	Se li adossa:				
	S'adossa a:				
Orgànics	Cobert per: 408			+ + + +	
	Cobreix:				
	Tallat per:				
Artificials Maons, morter de calç	Talla:			+ + + +	
	Reomplert per:				
	Reomple: 410				
Descripció: Galeria de serveis de planta i secció rectangular.			Data d'actuació: 07/05/10		Fitxa revisada per: Oriol Achón
Estat de conservació: Bo			Responsable: Oriol Achón		Compr. de documentació: Fitxa  Dibuix  Foto 

Procés d'excavació: Manual

Data inici: 07/05/10 **Data fi:** 07/05/10

Interpretació: Galeria de serveis.

Materials representatius:

Referència materials:

Fulls d'inventari núm.:

Elements i criteris de datació:

Estratigràfic, tipològic

Cronologia:

Principis del Segle XX

Observacions:

Les dimensions d'aquesta galeria superen les localitzades a la rasa. La mateixa galeria es localitza a l'obrir la rasa perimetral on s'identifica amb la U.E. 1020.

ARXIU

plantes

seccions-alçats

fotografia








núm.:

núm.:








Diapositives:

B/ N:








Color:

FITXA D'UNITATS ESTRATIGRÀFIQUES				U.E.: 410   	
INTERVENCIÓ: Hospital de la Santa Creu i de Sant Pau de Barcelona. Pavelló de Sant Jordi			CODI: 047/10		
Sector: Habitació 8	Zona: Est	Cala: 4	Àmbit:		Cotes
Definició: Rasa de la galeria de serveis.	Criteris de diferenciació: Arquitectònic	Color:		Mínima: 56,05 m snm	
Superfície: Llisa	Fiabilitat estratigràfica: Alta	Consistència: Dur		Màxima: 56,31 m snm	
COMPONENTS	SEQÜÈNCIA FÍSICA	CROQUIS UBICACIÓ/ EXTENSIÓ		SEQ. ESTRATIGRÀFICA	
Geològics	Igual a: 1021			+ + + +	
	En contacte amb:				
	Se li adossa:				
	S'adossa a:				
Orgànics	Cobert per: 408			+ + + +	
	Cobreix:				
	Tallat per:				
Artificials	Talla: 419			+ + + +	
	Reomplert per:				
	Reomple:				
Descripció: Rasa de planta i secció rectangular.			Data d'actuació: 07/05/10		Fitxa revisada per: Oriol Achón
Estat de conservació: Bo			Responsable: Oriol Achón		Compr. de documentació: Fitxa  Dibuix  Foto 








Procés d'excavació: Delimitat manualment.		Data inici: 07/05/10 Data fi: 10/05/10
Interpretació: Rasa de la galeria de servei U.E. 409.		
Materials representatius:	Referència materials:	
	Fulls d'inventari núm.:	
Elements i criteris de datació:	Cronologia: Principis del segle XX	
Observacions: La rasa de la galeria de serveis, com la galeria de serveis, s'esten més enllà dels límits de la zona excavada. Aquesta mateixa rasa es localitza amb l'obertura de la rasa perimetral on s'identifica amb la U.E. 1021.		
ARXIU		
plantes	seccions-alçats	fotografia
núm.:	núm.:	Diapositives: B/ N: Color:

FITXA D'UNITATS ESTRATIGRÀFIQUES				U.E.: 411   			
INTERVENCIÓ: Hospital de la Santa Creu i de Sant Pau de Barcelona. Pavelló de Sant Jordi				CODI: 047/10			
Sector: Habitació 8		Zona: Est		Cala: 4		Àmbit:	
Definició: Fonamentació façana		Críteris de diferenciació: Arquitectònic		Color: Gris		Mínima: 56,41 m snm	
Superfície: Llisa		Fiabilitat estratigràfica: Alta		Consistència: Dur		Màxima: 56,30 m snm	
COMPONENTS		SEQÜÈNCIA FÍSICA		CROQUIS UBICACIÓ/ EXTENSIÓ		SEQ. ESTRATIGRÀFICA	
Geològics		Igual a:				+	
		En contacte amb:				+	
		Se li adossa:				+	
		S'adossa a:				+	
Orgànics		Cobert per:				+	
		Cobreix: 101				+	
		Tallat per:				+	
Artificials Rajoles quadrades		Talla:				+	
		Reomplert per:				+	
		Reomple:				+	
Descripció: Nivell de circulació actual de l'exterior del pavelló de Sant Jordi. Nivell d'asfalt.				Data d'actuació: 03/05/10		Fitxa revisada per: Oriol Achón	
Estat de conservació: Bo				Responsable: Oriol Achón		Compr. de documentació: Fitxa  Dibuix  Foto 	








Procés d'excavació: Mecànic.		Data inici: 05/05/10 Data fi: 05/05/10
Interpretació: Nivell de circulació en ús en el moment d'iniciar les tasques arqueològiques i de restauració del Pavelló.		
Materials representatius:	Referència materials:	
	Fulls d'inventari núm.:	
Elements i criteris de datació:	Cronologia: Finals del segle XX	
Observacions: El paviment es trencat amb l'ajut del martell percutor d'una retroexcavadora.		
ARXIU		
plantes	seccions-alçats	fotografia
núm.:	núm.:	Diapositives: B/ N: Color:

FITXA D'UNITATS ESTRATIGRÀFIQUES				U.E.: 412   		
INTERVENCIÓ: Hospital de la Santa Creu i de Sant Pau de Barcelona. Pavelló de Sant Jordi			CODI: 047/10			
Sector: Habitació 8	Zona: Est	Cala: 4	Àmbit:	Cotes		
Definició: Paviment	Críteris de diferenciació: Arquitectònic	Color: Gris fosc		Mínima: 56,55 m snm		
Superfície: Llisa	Fiabilitat estratigràfica: Alta	Consistència: Dur		Màxima: 56,61 m snm		
COMPONENTS	SEQÜÈNCIA FÍSICA	CROQUIS UBICACIÓ/ EXTENSIÓ	SEQ. ESTRATIGRÀFICA			
Geològics	Igual a:		+	+	+	+
	En contacte amb:					
	Se li adossa:					
	S'adossa a:					
Orgànics	Cobert per:		+	+	+	+
	Cobreix: 101					
	Tallat per:					
Artificials Rajoles quadrades	Talla:		+	+	+	+
	Reomplert per:					
	Reomple:					
Descripció: Nivell de circulació actual de l'exterior del pavelló de Sant Jordi. Nivell d'asfalt.			Data d'actuació: 03/05/10	Fitxa revisada per: Oriol Achón		
Estat de conservació: Bo			Responsable: Oriol Achón	Compr. de documentació: Fitxa  Dibuix  Foto 		








Procés d'excavació: Mecànic.		Data inici: 05/05/10 Data fi: 05/05/10
Interpretació: Nivell de circulació en ús en el moment d'iniciar les tasques arqueològiques i de restauració del Pavelló.		
Materials representatius:	Referència materials: Fulls d'inventari núm.:	
Elements i criteris de datació:	Cronologia: Finals del segle XX	
Observacions: El paviment es trencat amb l'ajut del martell percutor d'una retroexcavadora.		
ARXIU		
plantes	seccions-alçats	fotografia
núm.:	núm.:	Diapositives: B/ N: Color:

FITXA D'UNITATS ESTRATIGRÀFIQUES				U.E.: 413   		
INTERVENCIÓ: Hospital de la Santa Creu i de Sant Pau de Barcelona. Pavelló de Sant Jordi			CODI: 047/10			
Sector: Habitació 8	Zona: Est	Cala: 4	Àmbit:	Cotes		
Definició: Paviment	Críteris de diferenciació: Arquitectònic	Color: Gris fosc		Mínima: 56,55 m snm		
Superfície: Llisa	Fiabilitat estratigràfica: Alta	Consistència: Dur		Màxima: 56,61 m snm		
COMPONENTS	SEQÜÈNCIA FÍSICA	CROQUIS UBICACIÓ/ EXTENSIÓ	SEQ. ESTRATIGRÀFICA			
Geològics	Igual a:		+	+	+	+
	En contacte amb:					
	Se li adossa:					
	S'adossa a:					
Orgànics	Cobert per:		+	+	+	+
	Cobreix: 101					
	Tallat per:					
Artificials Rajoles quadrades	Talla:		+	+	+	+
	Reomplert per:					
	Reomple:					
Descripció: Nivell de circulació actual de l'exterior del pavelló de Sant Jordi. Nivell d'asfalt.			Data d'actuació: 03/05/10	Fitxa revisada per: Oriol Achón		
Estat de conservació: Bo			Responsable: Oriol Achón	Compr. de documentació: Fitxa  Dibuix  Foto 		








Procés d'excavació: Mecànic.		Data inici: 05/05/10 Data fi: 05/05/10
Interpretació: Nivell de circulació en ús en el moment d'iniciar les tasques arqueològiques i de restauració del Pavelló.		
Materials representatius:	Referència materials: Fulls d'inventari núm.:	
Elements i criteris de datació:	Cronologia: Finals del segle XX	
Observacions: El paviment es trencat amb l'ajut del martell percutor d'una retroexcavadora.		
ARXIU		
plantes	seccions-alçats	fotografia
núm.:	núm.:	Diapositives: B/ N: Color:

FITXA D'UNITATS ESTRATIGRÀFIQUES				U.E.: 414   		
INTERVENCIÓ: Hospital de la Santa Creu i de Sant Pau de Barcelona. Pavelló de Sant Jordi			CODI: 047/10			
Sector: Habitació 8	Zona: Est	Cala: 4	Àmbit:		Cotes	
Definició: Paviment	Críteris de diferenciació: Arquitectònic	Color: Gris fosc		Mínima: 56,55 m snm		
Superfície: Llisa	Fiabilitat estratigràfica: Alta	Consistència: Dur		Màxima: 56,61 m snm		
COMPONENTS	SEQÜÈNCIA FÍSICA	CROQUIS UBICACIÓ/ EXTENSIÓ		SEQ. ESTRATIGRÀFICA		
Geològics	Igual a:		+	+	+	+
	En contacte amb:					
	Se li adossa:					
	S'adossa a:					
Orgànics	Cobert per:		+	+	+	+
	Cobreix: 101					
	Tallat per:					
Artificials Rajoles quadrades	Talla:		+	+	+	+
	Reomplert per:					
	Reomple:					
Descripció: Nivell de circulació actual de l'exterior del pavelló de Sant Jordi. Nivell d'asfalt.			Data d'actuació: 03/05/10		Fitxa revisada per: Oriol Achón	
Estat de conservació: Bo			Responsable: Oriol Achón		Compr. de documentació: Fitxa  Dibuix  Foto 	








Procés d'excavació: Mecànic.		Data inici: 05/05/10 Data fi: 05/05/10
Interpretació: Nivell de circulació en ús en el moment d'iniciar les tasques arqueològiques i de restauració del Pavelló.		
Materials representatius:	Referència materials: Fulls d'inventari núm.:	
Elements i criteris de datació:	Cronologia: Finals del segle XX	
Observacions: El paviment es trencat amb l'ajut del martell percutor d'una retroexcavadora.		
ARXIU		
plantes	seccions-alçats	fotografia
núm.:	núm.:	Diapositives: B/ N: Color:

FITXA D'UNITATS ESTRATIGRÀFIQUES				U.E.: 415   			
INTERVENCIÓ: Hospital de la Santa Creu i de Sant Pau de Barcelona. Pavelló de Sant Jordi				CODI: 047/10			
Sector: Habitació 8		Zona: Est		Cala: 4		Àmbit:	
Definició: Paviment		Críteris de diferenciació: Arquitectònic		Color: Gris fosc		Mínima: 56,55 m snm	
Superfície: Llisa		Fiabilitat estratigràfica: Alta		Consistència: Dur		Màxima: 56,61 m snm	
COMPONENTS		SEQÜÈNCIA FÍSICA		CROQUIS UBICACIÓ/ EXTENSIÓ		SEQ. ESTRATIGRÀFICA	
Geològics		Igual a:				+	
		En contacte amb:				+	
		Se li adossa:				+	
		S'adossa a:				+	
Orgànics		Cobert per:				+	
		Cobreix: 101				+	
		Tallat per:				+	
Artificials Rajoles quadrades		Talla:				+	
		Reomplert per:				+	
		Reomple:				+	
Descripció: Nivell de circulació actual de l'exterior del pavelló de Sant Jordi. Nivell d'asfalt.				Data d'actuació: 03/05/10		Fitxa revisada per: Oriol Achón	
Estat de conservació: Bo				Responsable: Oriol Achón		Compr. de documentació: Fitxa  Dibuix  Foto 	








Procés d'excavació: Mecànic.		Data inici: 05/05/10 Data fi: 05/05/10
Interpretació: Nivell de circulació en ús en el moment d'iniciar les tasques arqueològiques i de restauració del Pavelló.		
Materials representatius:	Referència materials: Fulls d'inventari núm.:	
Elements i criteris de datació:	Cronologia: Finals del segle XX	
Observacions: El paviment es trencat amb l'ajut del martell percutor d'una retroexcavadora.		
ARXIU		
plantes	seccions-alçats	fotografia
núm.:	núm.:	Diapositives: B/ N: Color:

FITXA D'UNITATS ESTRATIGRÀFIQUES				U.E.: 416   		
INTERVENCIÓ: Hospital de la Santa Creu i de Sant Pau de Barcelona. Pavelló de Sant Jordi			CODI: 047/10			
Sector: Habitació 8	Zona: Est	Cala: 4	Àmbit:		Cotes	
Definició: Paviment	Críteris de diferenciació: Arquitectònic	Color: Gris fosc		Mínima: 56,55 m snm		
Superfície: Llisa	Fiabilitat estratigràfica: Alta	Consistència: Dur		Màxima: 56,61 m snm		
COMPONENTS	SEQÜÈNCIA FÍSICA	CROQUIS UBICACIÓ/ EXTENSIÓ		SEQ. ESTRATIGRÀFICA		
Geològics	Igual a:		+	+	+	+
	En contacte amb:					
	Se li adossa:					
	S'adossa a:					
Orgànics	Cobert per:		+	+	+	+
	Cobreix: 101					
	Tallat per:					
Artificials Rajoles quadrades	Talla:		+	+	+	+
	Reomplert per:					
	Reomple:					
Descripció: Nivell de circulació actual de l'exterior del pavelló de Sant Jordi. Nivell d'asfalt.			Data d'actuació: 03/05/10		Fitxa revisada per: Oriol Achón	
Estat de conservació: Bo			Responsable: Oriol Achón		Compr. de documentació: Fitxa  Dibuix  Foto 	








Procés d'excavació: Mecànic.		Data inici: 05/05/10 Data fi: 05/05/10
Interpretació: Nivell de circulació en ús en el moment d'iniciar les tasques arqueològiques i de restauració del Pavelló.		
Materials representatius:	Referència materials: Fulls d'inventari núm.:	
Elements i criteris de datació:	Cronologia: Finals del segle XX	
Observacions: El paviment es trencat amb l'ajut del martell percutor d'una retroexcavadora.		
ARXIU		
plantes	seccions-alçats	fotografia
núm.:	núm.:	Diapositives: B/ N: Color:

FITXA D'UNITATS ESTRATIGRÀFIQUES				U.E.: 417   		
INTERVENCIÓ: Hospital de la Santa Creu i de Sant Pau de Barcelona. Pavelló de Sant Jordi			CODI: 047/10			
Sector: Habitació 8	Zona: Est	Cala: 4	Àmbit:	Cotes		
Definició: Paviment	Criteris de diferenciació: Arquitectònic	Color: Gris fosc		Mínima: 56,55 m snm		
Superfície: Llisa	Fiabilitat estratigràfica: Alta	Consistència: Dur		Màxima: 56,61 m snm		
COMPONENTS	SEQÜÈNCIA FÍSICA	CROQUIS UBICACIÓ/ EXTENSIÓ	SEQ. ESTRATIGRÀFICA			
Geològics	Igual a:		+	+	+	+
	En contacte amb:					
	Se li adossa:					
	S'adossa a:					
Orgànics	Cobert per:		+	+	+	+
	Cobreix: 101					
	Tallat per:					
Artificials Rajoles quadrades	Talla:		+	+	+	+
	Reomplert per:					
	Reomple:					
Descripció: Nivell de circulació actual de l'exterior del pavelló de Sant Jordi. Nivell d'asfalt.			Data d'actuació: 03/05/10	Fitxa revisada per: Oriol Achón		
Estat de conservació: Bo			Responsable: Oriol Achón	Compr. de documentació: Fitxa  Dibuix  Foto 		








Procés d'excavació: Mecànic.		Data inici: 05/05/10 Data fi: 05/05/10
Interpretació: Nivell de circulació en ús en el moment d'iniciar les tasques arqueològiques i de restauració del Pavelló.		
Materials representatius:	Referència materials: Fulls d'inventari núm.:	
Elements i criteris de datació:	Cronologia: Finals del segle XX	
Observacions: El paviment es trencat amb l'ajut del martell percutor d'una retroexcavadora.		
ARXIU		
plantes	seccions-alçats	fotografia
núm.:	núm.:	Diapositives: B/ N: Color:

FITXA D'UNITATS ESTRATIGRÀFIQUES				U.E.: 418   		
INTERVENCIÓ: Hospital de la Santa Creu i de Sant Pau de Barcelona. Pavelló de Sant Jordi			CODI: 047/10			
Sector: Habitació 8	Zona: Est	Cala: 4	Àmbit:	Cotes		
Definició: Paviment	Críteris de diferenciació: Arquitectònic	Color: Gris fosc		Mínima: 56,55 m snm		
Superfície: Llisa	Fiabilitat estratigràfica: Alta	Consistència: Dur		Màxima: 56,61 m snm		
COMPONENTS	SEQÜÈNCIA FÍSICA	CROQUIS UBICACIÓ/ EXTENSIÓ	SEQ. ESTRATIGRÀFICA			
Geològics	Igual a:		+	+	+	+
	En contacte amb:					
	Se li adossa:					
	S'adossa a:					
Orgànics	Cobert per:		+	+	+	+
	Cobreix: 101					
	Tallat per:					
Artificials Rajoles quadrades	Talla:		+	+	+	+
	Reomplert per:					
	Reomple:					
Descripció: Nivell de circulació actual de l'exterior del pavelló de Sant Jordi. Nivell d'asfalt.			Data d'actuació: 03/05/10	Fitxa revisada per: Oriol Achón		
Estat de conservació: Bo			Responsable: Oriol Achón	Compr. de documentació: Fitxa  Dibuix  Foto 		








Procés d'excavació: Mecànic.		Data inici: 05/05/10 Data fi: 05/05/10
Interpretació: Nivell de circulació en ús en el moment d'iniciar les tasques arqueològiques i de restauració del Pavelló.		
Materials representatius:	Referència materials: Fulls d'inventari núm.:	
Elements i criteris de datació:	Cronologia: Finals del segle XX	
Observacions: El paviment es trencat amb l'ajut del martell percutor d'una retroexcavadora.		
ARXIU		
plantes	seccions-alçats	fotografia
núm.:	núm.:	Diapositives: B/ N: Color:

FITXA D'UNITATS ESTRATIGRÀFIQUES				U.E.: 419   		
INTERVENCIÓ: Hospital de la Santa Creu i de Sant Pau de Barcelona. Pavelló de Sant Jordi			CODI: 047/10			
Sector: Habitació 8	Zona: Est	Cala: 4	Àmbit:	Cotes		
Definició: Estrat d'argiles geològiques	Criteris de diferenciació: Arqueològic	Color: Marró		Mínima: 55,95 m snm		
Superfície: Llisa	Fiabilitat estratigràfica: Alta	Consistència: Dur		Màxima:		
COMPONENTS	SEQÜÈNCIA FÍSICA	CROQUIS UBICACIÓ/ EXTENSIÓ	SEQ. ESTRATIGRÀFICA			
Geològics	Igual a: 117, 204, 311, 513, 607, 707, 1019		+	+	+	+
	En contacte amb:					
	Se li adossa:					
	S'adossa a:					
Orgànics	Cobert per: 114		+	+	+	+
	Cobreix:					
	Tallat per: 112, 115					
Artificials	Talla:		+	+	+	+
	Reomplert per:					
	Reomple:					
Descripció: Nivell d'argila geològica formada per argiles quaternàries amb la presència de nòduls calcaris.			Data d'actuació: 03/05/10	Fitxa revisada per: Oriol Achón		
Estat de conservació: Bo			Responsable: Oriol Achón	Compr. de documentació: Fitxa  Dibuix  Foto 		








Procés d'excavació: Delimitació manual.		Data inici: 03/05/10 Data fi: 10/05/10
Interpretació: Nivell d'argiles quaternàries amb nòduls calcaris. La cota altimètrica a la qual apareix pot correspondre a una alteració antròpica de preparació del terreny per realitzar la construcció del pavelló.		
Materials representatius:	Referència materials: Fulls d'inventari núm.:	
Elements i criteris de datació:	Cronologia:	
Observacions:		
ARXIU		
plantes	seccions-alçats	fotografia
núm.:	núm.:	Diapositives: B/ N: Color:

FITXA D'UNITATS ESTRATIGRÀFIQUES				U.E.: 500   		
INTERVENCIÓ: Hospital de la Santa Creu i de Sant Pau de Barcelona. Pavelló de Sant Jordi			CODI: 047/10			
Sector: Habitació 7	Zona:	Cala: 5	Àmbit:	Cotes		
Definició: Paviment	Criteris de diferenciació: Arquitectònic	Color: Gris		Mínima: 56,59 m snm		
Superfície: Llisa	Fiabilitat estratigràfica: Alta	Consistència: Dur		Màxima: 56,61 m snm		
COMPONENTS	SEQÜÈNCIA FÍSICA	CROQUIS UBICACIÓ/ EXTENSIÓ	SEQ. ESTRATIGRÀFICA			
Geològics	Igual a: 100, 400, 600, 700		+	+	+	+
	En contacte amb:					
	Se li adossa:					
	S'adossa a:					
Orgànics	Cobert per:		+	+	+	+
	Cobreix: 501					
	Tallat per:					
Artificials Rajoles quadrades	Talla:		+	+	+	+
	Reomplert per:					
	Reomple:					
Descripció: Nivell de circulació actual de les habitacions 2 i 8. Format per rajoles quadrades de 31,5 x 31,5 x 0,6 cm disposades formant un paviment enrajolat a junt seguit.			Data d'actuació: 05/05/10	Fitxa revisada per: Oriol Achón		
Estat de conservació: Bo			Responsable: Oriol Achón	Compr. de documentació: Fitxa  Dibuix  Foto 		








Procés d'excavació: Manual.		Data inici: 05/05/10 Data fi: 10/05/10
Interpretació: Nivell de circulació en ús a la habitació 1, 2, 3, 4, 5, 6, 7 i 8 en el moment d'iniciar les tasques arqueològiques i de restauració del Pavelló. Tot hi que s'identifiquen amb diferents números al trobar-se a diferents habitacions i fer-se diferents sondejos o cales.		
Materials representatius:	Referència materials: Fulls d'inventari núm.:	
Elements i criteris de datació:	Cronologia: Finals del segle XX	
Observacions: El paviment es enretirat amb l'ajut d'un martell percutor tipus "Hilty".		
ARXIU		
plantes	seccions-alçats	fotografia
núm.:	núm.:	Diapositives: B/ N: Color:

FITXA D'UNITATS ESTRATIGRÀFIQUES				U.E.: 501   	
INTERVENCIÓ: Hospital de la Santa Creu i de Sant Pau de Barcelona. Pavelló de Sant Jordi			CODI: 047/10		
Sector: Habitació 7	Zona:	Cala: 5	Àmbit:		Cotes
Definició: Preparació de paviment	Criteris de diferenciació: Arquitectònic		Color: Gris clar		Mínima: 56,54 m snm
Superfície: Amb l'empremta de la rajola	Fiabilitat estratigràfica: Alta		Consistència: Dur		Màxima: 56,59 m snm
COMPONENTS	SEQÜÈNCIA FÍSICA	CROQUIS UBICACIÓ/ EXTENSIÓ		SEQ. ESTRATIGRÀFICA	
Geològics	Igual a: 101, 401, 601, 701			+ + + +	
	En contacte amb:				
	Se li adossa:				
	S'adossa a:				
Orgànics	Cobert per: 500			+ + + +	
	Cobreix: 502				
	Tallat per:				
Artificials	Talla:			+ + + +	
	Reomplert per:				
	Reomple:				
Descripció: Nivell de ciment o morter de regularització i preparació del paviment. Té 5 cm de potència.			Data d'actuació: 05/05/10		Fitxa revisada per: Oriol Achón
Estat de conservació: Bo			Responsable: Oriol Achón		Compr. de documentació: Fitxa  Dibuix  Foto 








Procés d'excavació: Manual.		Data inici: 05/05/10 Data fi: 10/05/10
Interpretació: Nivell de preparació del paviment U.E. 500.		
Materials representatius:	Referència materials:	
	Fulls d'inventari núm.:	
Elements i criteris de datació:	Cronologia: Finals del segle XX	
Observacions: La preparació del paviment es enretirat amb l'ajut d'un martell percutor tipus "Hilty". Aquest estrat es igual a les habitacions 1, 2, 3, 4, 5, 6, 7 i 8, tot hi que s'identifica amb diferents números al trobar-se en diferents habitacions del Pavelló.		
ARXIU		
plantes	seccions-alçats	fotografia
núm.:	núm.:	Diapositives: B/ N: Color:

FITXA D'UNITATS ESTRATIGRÀFIQUES				U.E.: 502   	
INTERVENCIÓ: Hospital de la Santa Creu i de Sant Pau de Barcelona. Pavelló de Sant Jordi			CODI: 047/10		
Sector: Habitació 7	Zona:	Cala: 5	Àmbit:		Cotes
Definició: Paviment hidràulic	Criteris de diferenciació: Arquitectònic		Color: Cru i vora gris		Mínima: 56,54 m snm
Superfície: Llisa	Fiabilitat estratigràfica: Alta		Consistència: Dur		Màxima: 56,52 m snm
COMPONENTS	SEQÜÈNCIA FÍSICA	CROQUIS UBICACIÓ/ EXTENSIÓ		SEQ. ESTRATIGRÀFICA	
Geològics	Igual a: 102, 402			+ + + +	
	En contacte amb:				
	Se li adossa:				
	S'adossa a:				
Orgànics	Cobert per: 501			+ + + +	
	Cobreix: 503				
	Tallat per:				
Artificials Rajoles quadrades	Talla:			+ + + +	
	Reomplert per:				
	Reomple:				
Descripció: Nivell de circulació de la sala 7. Format per rajoles quadrades de 20 x 20 x 1,2 cm disposades formant un paviment a junt seguit.			Data d'actuació: 05/05/10		Fitxa revisada per: Oriol Achón
Estat de conservació: Bo			Responsable: Oriol Achón		Compr. de documentació: Fitxa  Dibuix  Foto 








Procés d'excavació: Manual.		Data inici: 05/05/10 Data fi: 05/05/10
Interpretació: Nivell de circulació previ a l'actual a l'habitació 7.		
Materials representatius:	Referència materials: Fulls d'inventari núm.:	
Elements i criteris de datació: Tipologia del material i documentació.	Cronologia: Anys 50 del segle XX	
Observacions: El paviment es enretirat amb l'ajut d'un martell percutor tipus "Hilty". Les rajoles que surten senceres es reserven.		
ARXIU		
plantes	seccions-alçats	fotografia
núm.:	núm.:	Diapositives: B/ N: Color:

FITXA D'UNITATS ESTRATIGRÀFIQUES				U.E.: 503   		
INTERVENCIÓ: Hospital de la Santa Creu i de Sant Pau de Barcelona. Pavelló de Sant Jordi			CODI: 047/10			
Sector: Habitació 7	Zona:	Cala: 5	Àmbit:		Cotes	
Definició: Preparació	Criteris de diferenciació: Arquitectònic	Color: Gris		Mínima: 56,52 m snm		
Superfície: Amb l'empremta de les rajoles.	Fiabilitat estratigràfica: Alta	Consistència: Dur		Màxima: 56,39 m snm		
COMPONENTS	SEQÜÈNCIA FÍSICA	CROQUIS UBICACIÓ/ EXTENSIÓ		SEQ. ESTRATIGRÀFICA		
Geològics	Igual a: 103, 403		+	+	+	+
	En contacte amb:					
	Se li adossa:					
	S'adossa a:					
Orgànics	Cobert per: 502		+	+	+	+
	Cobreix: 504					
	Tallat per:					
Artificials Rajoles quadrades	Talla:		+	+	+	+
	Reomplert per:					
	Reomple:					
Descripció: Nivell de preparació del paviment U.E. 502. Format per morter pobre.			Data d'actuació: 05/05/10		Fitxa revisada per: Oriol Achón	
Estat de conservació: Bo			Responsable: Oriol Achón		Compr. de documentació: Fitxa  Dibuix  Foto 	








Procés d'excavació: Manual.		Data inici: 05/05/10 Data fi: 05/05/10
Interpretació: Nivell de preparació del segon paviment documentat.		
Materials representatius:	Referència materials: Fulls d'inventari núm.:	
Elements i criteris de datació:	Cronologia: Anys 50 del segle XX	
Observacions: El paviment es enretirat amb l'ajut d'un martell percutor tipus "Hilty".		
ARXIU		
plantes	seccions-alçats	fotografia
núm.:	núm.:	Diapositives: B/ N: Color:

FITXA D'UNITATS ESTRATIGRÀFIQUES				U.E.: 513   		
INTERVENCIÓ: Hospital de la Santa Creu i de Sant Pau de Barcelona. Pavelló de Sant Jordi			CODI: 047/10			
Sector: Habitació 8	Zona: Est	Cala: 4	Àmbit:	Cotes		
Definició: Estrat d'argiles geològiques	Criteris de diferenciació: Arqueològic	Color: Marró		Mínima: 55,95 m snm		
Superfície: Llisa	Fiabilitat estratigràfica: Alta	Consistència: Dur		Màxima:		
COMPONENTS	SEQÜÈNCIA FÍSICA	CROQUIS UBICACIÓ/ EXTENSIÓ	SEQ. ESTRATIGRÀFICA			
Geològics	Igual a: 117, 204, 311, 419, 607, 707, 1019		+	+	+	+
	En contacte amb:					
	Se li adossa:					
	S'adossa a:					
Orgànics	Cobert per: 114		+	+	+	+
	Cobreix:					
	Tallat per: 112, 115					
Artificials	Talla:		+	+	+	+
	Reomplert per:					
	Reomple:					
Descripció: Nivell d'argila geològica formada per argiles quaternàries amb la presència de nòduls calcaris.			Data d'actuació: 03/05/10	Fitxa revisada per: Oriol Achón		
Estat de conservació: Bo			Responsable: Oriol Achón	Compr. de documentació: Fitxa  Dibuix  Foto 		








Procés d'excavació: Delimitació manual.		Data inici: 03/05/10 Data fi: 10/05/10
Interpretació: Nivell d'argiles quaternàries amb nòduls calcaris. La cota altimètrica a la qual apareix pot correspondre a una alteració antròpica de preparació del terreny per realitzar la construcció del pavelló.		
Materials representatius:	Referència materials: Fulls d'inventari núm.:	
Elements i criteris de datació:	Cronologia:	
Observacions:		
ARXIU		
plantes	seccions-alçats	fotografia
núm.:	núm.:	Diapositives: B/ N: Color:

FITXA D'UNITATS ESTRATIGRÀFIQUES				U.E.: 600   		
INTERVENCIÓ: Hospital de la Santa Creu i de Sant Pau de Barcelona. Pavelló de Sant Jordi			CODI: 047/10			
Sector: Habitació 5	Zona: Oest	Cala: 6	Àmbit:	Cotes		
Definició: Paviment	Críteris de diferenciació: Arquitectònic	Color: Gris		Mínima: 56,59 m snm		
Superfície: Llisa	Fiabilitat estratigràfica: Alta	Consistència: Dur		Màxima: 56,61 m snm		
COMPONENTS	SEQÜÈNCIA FÍSICA	CROQUIS UBICACIÓ/ EXTENSIÓ	SEQ. ESTRATIGRÀFICA			
Geològics	Igual a: 100, 400, 500, 700		+	+	+	+
	En contacte amb:					
	Se li adossa:					
	S'adossa a:					
Orgànics	Cobert per:		+	+	+	+
	Cobreix: 101					
	Tallat per:					
Artificials Rajoles quadrades	Talla:		+	+	+	+
	Reomplert per:					
	Reomple:					
Descripció: Nivell de circulació actual de les habitacions 2 i 8. Format per rajoles quadrades de 31,5 x 31,5 x 0,6 cm disposades formant un paviment enrajolat a junt seguit.			Data d'actuació: 03/05/10	Fitxa revisada per: Oriol Achón		
Estat de conservació: Bo			Responsable: Oriol Achón	Compr. de documentació: Fitxa  Dibuix  Foto 		

Procés d'excavació: Manual.		Data inici: 03/05/10 Data fi: 10/05/10
Interpretació: Nivell de circulació en ús a la habitació 1, 2, 3, 4, 5, 6, 7 i 8 en el moment d'iniciar les tasques arqueològiques i de restauració del Pavelló. Tot hi que s'identifiquen amb diferents números al trobar-se a diferents habitacions i fer-se diferents sondejos o cales.		
Materials representatius:	Referència materials: Fulls d'inventari núm.:	
Elements i criteris de datació:	Cronologia: Finals del segle XX	
Observacions: El paviment es enretirat amb l'ajut d'un martell percutor tipus "Hilty".		
ARXIU		
plantes	seccions-alçats	fotografia
núm.:	núm.:	Diapositives: B/ N: Color:

FITXA D'UNITATS ESTRATIGRÀFIQUES				U.E.: 601   	
INTERVENCIÓ: Hospital de la Santa Creu i de Sant Pau de Barcelona. Pavelló de Sant Jordi			CODI: 047/10		
Sector: Habitació 5	Zona: Oest	Cala: 6	Àmbit:		Cotes
Definició: Preparació de paviment	Críteris de diferenciació: Arquitectònic	Color: Gris clar		Mínima: 56,54 m snm	
Superfície: Amb l'empremta de la rajola	Fiabilitat estratigràfica: Alta	Consistència: Dur		Màxima: 56,59 m snm	
COMPONENTS	SEQÜÈNCIA FÍSICA	CROQUIS UBICACIÓ/ EXTENSIÓ		SEQ. ESTRATIGRÀFICA	
Geològics	Igual a: 101, 401, 501, 701			+ + + +	
	En contacte amb:				
	Se li adossa:				
	S'adossa a:				
Orgànics	Cobert per: 600			+ + + +	
	Cobreix: 602				
	Tallat per:				
Artificials	Talla:			+ + + +	
	Reomplert per:				
	Reomple:				
Descripció: Nivell de ciment o morter de regularització i preparació del paviment. Té 5 cm de potència.			Data d'actuació: 03/05/10		Fitxa revisada per: Oriol Achón
Estat de conservació: Bo			Responsable: Oriol Achón		Compr. de documentació: Fitxa  Dibuix  Foto 

Procés d'excavació: Manual.		Data inici: 03/05/10 Data fi: 10/05/10
Interpretació: Nivell de preparació del paviment U.E. 600.		
Materials representatius:	Referència materials:	
	Fulls d'inventari núm.:	
Elements i criteris de datació:	Cronologia: Finals del segle XX	
Observacions: La preparació del paviment es enretirat amb l'ajut d'un martell percutor tipus "Hilty". Aquest estrat es igual a les habitacions 1, 2, 3, 4, 5, 6, 7 i 8, tot hi que s'identifica amb diferents números al trobar-se en diferents habitacions del Pavelló.		
ARXIU		
plantes	seccions-alçats	fotografia
núm.:	núm.:	Diapositives: B/ N: Color:

FITXA D'UNITATS ESTRATIGRÀFIQUES				U.E.: 602   		
INTERVENCIÓ: Hospital de la Santa Creu i de Sant Pau de Barcelona. Pavelló de Sant Jordi			CODI: 047/10			
Sector: Habitació 5	Zona: Oest	Cala: 6	Àmbit:	Cotes		
Definició: Paviment	Críteris de diferenciació: Arquitectònic	Color: Vermell		Mínima: 56,54 m snm		
Superfície: Llisa	Fiabilitat estratigràfica: Alta	Consistència: Dur		Màxima: 56,53 m snm		
COMPONENTS	SEQÜÈNCIA FÍSICA	CROQUIS UBICACIÓ/ EXTENSIÓ	SEQ. ESTRATIGRÀFICA			
Geològics	Igual a: 702		+	+	+	+
	En contacte amb:					
	Se li adossa:					
	S'adossa a:					
Orgànics	Cobert per:		+	+	+	+
	Cobreix: 703					
	Tallat per:					
Artificials Rajoles hexagonals.	Talla:		+	+	+	+
	Reomplert per:					
	Reomple:					
Descripció: Nivell de circulació previ a la homogeneïtzació de totes les sales. Format per rajoles hexagonals de color vermell.			Data d'actuació: 03/05/10	Fitxa revisada per: Oriol Achón		
Estat de conservació: Bo			Responsable: Oriol Achón	Compr. de documentació: Fitxa  Dibuix  Foto 		

Procés d'excavació: Delimitació manual, a la sala 5 tan sols s'enretiren en l'espai del sondeig 1 i no en la seva totalitat.

Data inici: 03/05/10 **Data fi:** 10/05/10

Interpretació: Nivell de circulació comú a les habitacions 3, 4, 5 i 6.

Materials representatius:

Referència materials:

Fulls d'inventari núm.:

Elements i criteris de datació:

Cronologia: Principis del Segle XX

Observacions: El paviment es enretirat manualment. Tot sembla indicar que és el paviment original. Les rajoles enretirades són reservades per la seva recol·locació.

ARXIU

plantes

seccions-alçats

fotografia








núm.:

núm.:








Diapositives:

B/ N:








Color:

FITXA D'UNITATS ESTRATIGRÀFIQUES				U.E.: 603   		
INTERVENCIÓ: Hospital de la Santa Creu i de Sant Pau de Barcelona. Pavelló de Sant Jordi			CODI: 047/10			
Sector: Habitació 2	Zona: Pilar	Cala: 1	Àmbit:		Cotes	
Definició: Preparació del paviment U.E. 602.	Críteris de diferenciació: Arquitectònic	Color: Vermell		Mínima: 56,54 m snm		
Superfície: Empremta de la rajola.	Fiabilitat estratigràfica: Alta	Consistència: Dur		Màxima: 56,49 m snm		
COMPONENTS	SEQÜÈNCIA FÍSICA	CROQUIS UBICACIÓ/ EXTENSIÓ		SEQ. ESTRATIGRÀFICA		
Geològics	Igual a: 703		+	+	+	+
	En contacte amb:					
	Se li adossa:					
	S'adossa a:					
Orgànics	Cobert per: 602		+	+	+	+
	Cobreix: 604					
	Tallat per:					
Artificials	Talla:		+	+	+	+
	Reomplert per:					
	Reomple:					
Descripció: Nivell de preparació del paviment U.E. 602			Data d'actuació: 03/05/10		Fitxa revisada per: Oriol Achón	
Estat de conservació: Bo			Responsable: Oriol Achón		Compr. de documentació: Fitxa  Dibuix  Foto 	








Procés d'excavació: Manual.		Data inici: 03/05/10 Data fi: 03/05/10
Interpretació: Nivell de preparació del paviment U.E. 602.		
Materials representatius:	Referència materials: Fulls d'inventari núm.:	
Elements i criteris de datació:	Cronologia: Principis del segle XX	
Observacions: La preparació es enretirada amb l'ajut d'un martell percutor tipus "Hilty".		
ARXIU		
plantes	seccions-alçats	fotografia
núm.:	núm.:	Diapositives: B/ N: Color:

FITXA D'UNITATS ESTRATIGRÀFIQUES				U.E.: 607   
INTERVENCIÓ: Hospital de la Santa Creu i de Sant Pau de Barcelona. Pavelló de Sant Jordi			CODI: 047/10	
Sector: Habitació 8	Zona: Est	Cala: 4	Àmbit:	Cotes
Definició: Estrat d'argiles geològiques	Criteris de diferenciació: Arqueològic	Color: Marró		Mínima: 55,95 m snm
Superfície: Llisa	Fiabilitat estratigràfica: Alta	Consistència: Dur		Màxima:
COMPONENTS	SEQÜÈNCIA FÍSICA	CROQUIS UBICACIÓ/ EXTENSIÓ	SEQ. ESTRATIGRÀFICA	
Geològics	Igual a: 117, 204, 311, 419, 513, 707, 1019		+	
	En contacte amb:		+	
	Se li adossa:		+	
	S'adossa a:		+	
Orgànics	Cobert per: 114		+	
	Cobreix:		+	
	Tallat per: 112, 115		+	
Artificials	Talla:		+	
	Reomplert per:		+	
	Reomple:		+	
Descripció: Nivell d'argila geològica formada per argiles quaternàries amb la presència de nòduls calcaris.			Data d'actuació: 03/05/10	Fitxa revisada per: Oriol Achón
Estat de conservació: Bo			Responsable: Oriol Achón	Compr. de documentació: Fitxa  Dibuix  Foto 








Procés d'excavació: Delimitació manual.		Data inici: 03/05/10 Data fi: 10/05/10
Interpretació: Nivell d'argiles quaternàries amb nòduls calcaris. La cota altimètrica a la qual apareix pot correspondre a una alteració antròpica de preparació del terreny per realitzar la construcció del pavelló.		
Materials representatius:	Referència materials: Fulls d'inventari núm.:	
Elements i criteris de datació:	Cronologia:	
Observacions:		
ARXIU		
plantes	seccions-alçats	fotografia
núm.:	núm.:	Diapositives: B/ N: Color:

FITXA D'UNITATS ESTRATIGRÀFIQUES				U.E.: 700   	
INTERVENCIÓ: Hospital de la Santa Creu i de Sant Pau de Barcelona. Pavelló de Sant Jordi			CODI: 047/10		
Sector: Habitació 4	Zona:	Cala: 7	Àmbit:		Cotes
Definició: Paviment	Criteris de diferenciació: Arquitectònic		Color: Gris		Mínima: 56,59 m snm
Superfície: Llisa	Fiabilitat estratigràfica: Alta		Consistència: Dur		Màxima: 56,61 m snm
COMPONENTS	SEQÜÈNCIA FÍSICA	CROQUIS UBICACIÓ/ EXTENSIÓ		SEQ. ESTRATIGRÀFICA	
Geològics	Igual a: 100, 400, 500, 600			+	
	En contacte amb:			+	
	Se li adossa:			+	
	S'adossa a:			+	
Orgànics	Cobert per:	+		+	
	Cobreix: 701	+		+	
	Tallat per:	+		+	
Artificials Rajoles quadrades	Talla:	+		+	
	Reomplert per:	+		+	
	Reomple:	+		+	
Descripció: Nivell de circulació actual de l'habitació 7. Format per rajoles quadrades de 31,5 x 31,5 x 0,6 cm disposades formant un paviment enrajolat a junt seguit.			Data d'actuació: 03/05/10		Fitxa revisada per: Oriol Achón
Estat de conservació: Bo			Responsable: Oriol Achón		Compr. de documentació: Fitxa  Dibuix  Foto 

Procés d'excavació: Manual.		Data inici: 03/05/10 Data fi: 10/05/10
Interpretació: Nivell de circulació en ús a la habitació 1, 2, 3, 4, 5, 6, 7 i 8 en el moment d'iniciar les tasques arqueològiques i de restauració del Pavelló. Tot hi que s'identifiquen amb diferents números al trobar-se a diferents habitacions i fer-se diferents sondejos o cales.		
Materials representatius:	Referència materials: Fulls d'inventari núm.:	
Elements i criteris de datació:	Cronologia: Finals del segle XX	
Observacions: El paviment es enretirat amb l'ajut d'un martell percutor tipus "Hilty".		
ARXIU		
plantes	seccions-alçats	fotografia
núm.:	núm.:	Diapositives: B/ N: Color:

FITXA D'UNITATS ESTRATIGRÀFIQUES				U.E.: 701   	
INTERVENCIÓ: Hospital de la Santa Creu i de Sant Pau de Barcelona. Pavelló de Sant Jordi			CODI: 047/10		
Sector: Habitació 4	Zona: Pilar	Cala: 1	Àmbit:		Cotes
Definició: Preparació de paviment	Criteris de diferenciació: Arquitectònic	Color: Gris clar		Mínima: 56,54 m snm	
Superfície: Amb l'empremta de la rajola	Fiabilitat estratigràfica: Alta	Consistència: Dur		Màxima: 56,59 m snm	
COMPONENTS	SEQÜÈNCIA FÍSICA	CROQUIS UBICACIÓ/ EXTENSIÓ		SEQ. ESTRATIGRÀFICA	
Geològics	Igual a: 101, 401, 501, 601			+	
	En contacte amb:			+	
	Se li adossa:			+	
	S'adossa a:			+	
Orgànics	Cobert per: 700	+		+	
	Cobreix: 702	+		+	
	Tallat per:	+		+	
Artificials	Talla:	+		+	
	Reomplert per:	+		+	
	Reomple:	+		+	
Descripció: Nivell de ciment o morter de regularització i preparació del paviment. Té 5 cm de potència.			Data d'actuació: 03/05/10		Fitxa revisada per: Oriol Achón
Estat de conservació: Bo			Responsable: Oriol Achón		Compr. de documentació: Fitxa  Dibuix  Foto 

Procés d'excavació: Manual.		Data inici: 03/05/10 Data fi: 10/05/10
Interpretació: Nivell de preparació del paviment U.E. 700.		
Materials representatius:	Referència materials:	
	Fulls d'inventari núm.:	
Elements i criteris de datació:	Cronologia: Finals del segle XX	
Observacions: La preparació del paviment es enretirat amb l'ajut d'un martell percutor tipus "Hilty". Aquest estrat es igual a les habitacions 1, 2, 3, 4, 5, 6, 7 i 8, tot hi que s'identifica amb diferents números al trobar-se en diferents habitacions del Pavelló.		
ARXIU		
plantes	seccions-alçats	fotografia
núm.:	núm.:	Diapositives: B/ N: Color:

FITXA D'UNITATS ESTRATIGRÀFIQUES				U.E.: 702   	
INTERVENCIÓ: Hospital de la Santa Creu i de Sant Pau de Barcelona. Pavelló de Sant Jordi			CODI: 047/10		
Sector: Habitació 4	Zona:	Cala: 7	Àmbit:		Cotes
Definició: Paviment	Criteris de diferenciació: Arquitectònic		Color: Vermell		Mínima: 56,55 m snm
Superfície: Llisa	Fiabilitat estratigràfica: Alta		Consistència: Dur		Màxima: 56,54 m snm
COMPONENTS	SEQÜÈNCIA FÍSICA	CROQUIS UBICACIÓ/ EXTENSIÓ		SEQ. ESTRATIGRÀFICA	
Geològics	Igual a: 602			+ + + +	
	En contacte amb:				
	Se li adossa:				
	S'adossa a:				
Orgànics	Cobert per:			+ + + +	
	Cobreix: 703				
	Tallat per:				
Artificials Rajoles hexagonals.	Talla:			+ + + +	
	Reomplert per:				
	Reomple:				
Descripció: Nivell de circulació previ a la homogeneïtzació de totes les sales. Format per rajoles hexagonals de color vermell.			Data d'actuació: 03/05/10		Fitxa revisada per: Oriol Achón
Estat de conservació: Bo			Responsable: Oriol Achón		Compr. de documentació: Fitxa  Dibuix  Foto 

Procés d'excavació: Delimitació manual, a la sala 4 tan sols s'enretiren en l'espai del sondeig 7.

Data inici: 03/05/10 **Data fi:** 10/05/10

Interpretació: Nivell de circulació comú a les habitacions 3, 4, 5 i 6.

Materials representatius:

Referència materials:

Fulls d'inventari núm.:

Elements i criteris de datació:

Cronologia: Principis del Segle XX

Observacions: El paviment es enretirat manualment. Tot sembla indicar que és el paviment original. Les rajoles enretirades són reservades per la seva recol·locació.

ARXIU

plantes

seccions-alçats

fotografia








núm.:

núm.:








Diapositives:

B/ N:








Color:

FITXA D'UNITATS ESTRATIGRÀFIQUES				U.E.: 703   	
INTERVENCIÓ: Hospital de la Santa Creu i de Sant Pau de Barcelona. Pavelló de Sant Jordi			CODI: 047/10		
Sector: Habitació 4	Zona:	Cala: 7	Àmbit:		Cotes
Definició: Preparació del paviment U.E. 702.	Criteris de diferenciació: Arquitectònic		Color: Gris		Mínima: 56,54 m snm
Superfície: Empremta de la rajola.	Fiabilitat estratigràfica: Alta		Consistència: Dur		Màxima: 56,49 m snm
COMPONENTS	SEQÜÈNCIA FÍSICA	CROQUIS UBICACIÓ/ EXTENSIÓ		SEQ. ESTRATIGRÀFICA	
Geològics	Igual a: 603			+ + + +	
	En contacte amb:				
	Se li adossa:				
	S'adossa a:				
Orgànics	Cobert per: 702			+ + + +	
	Cobreix: 704				
	Tallat per:				
Artificials	Talla:			+ + + +	
	Reomplert per:				
	Reomple:				
Descripció: Nivell de circulació actual de la sala 1. Format per rajoles quadrades de 31,5 x 31,5 x 0,6 cm disposades formant un paviment			Data d'actuació: 03/05/10		Fitxa revisada per: Oriol Achón
Estat de conservació: Bo			Responsable: Oriol Achón		Compr. de documentació: Fitxa  Dibuix  Foto 








Procés d'excavació: Manual.		Data inici: 03/05/10 Data fi: 03/05/10
Interpretació: Nivell de circulació en ús en el moment d'iniciar les tasques arqueològiques i de restauració del Pavelló.		
Materials representatius:	Referència materials: Fulls d'inventari núm.:	
Elements i criteris de datació:	Cronologia: Principis del segle XX	
Observacions: La preparació es enretirada amb l'ajut d'un martell percutor tipus "Hilty".		
ARXIU		
plantes	seccions-alçats	fotografia
núm.:	núm.:	Diapositives: B/ N: Color:

FITXA D'UNITATS ESTRATIGRÀFIQUES				U.E.: 707   	
INTERVENCIÓ: Hospital de la Santa Creu i de Sant Pau de Barcelona. Pavelló de Sant Jordi			CODI: 047/10		
Sector: Habitació 8	Zona: Est	Cala: 4	Àmbit:		Cotes
Definició: Estrat d'argiles geològiques	Criteris de diferenciació: Arqueològic	Color: Marró		Mínima: 55,95 m snm	
Superfície: Llisa	Fiabilitat estratigràfica: Alta	Consistència: Dur		Màxima:	
COMPONENTS	SEQÜÈNCIA FÍSICA	CROQUIS UBICACIÓ/ EXTENSIÓ		SEQ. ESTRATIGRÀFICA	
Geològics	Igual a: 117, 204, 311, 419, 513, 607, 1019			+	
	En contacte amb:			+	
	Se li adossa:			+	
	S'adossa a:			+	
Orgànics	Cobert per: 114	+		+	
	Cobreix:	+		+	
	Tallat per: 112, 115	+		+	
Artificials	Talla:	+		+	
	Reomplert per:	+		+	
	Reomple:	+		+	
Descripció: Nivell d'argila geològica formada per argiles quaternàries amb la presència de nòduls calcaris.			Data d'actuació: 03/05/10		Fitxa revisada per: Oriol Achón
Estat de conservació: Bo			Responsable: Oriol Achón		Compr. de documentació: Fitxa  Dibuix  Foto 

Procés d'excavació: Delimitació manual.		Data inici: 03/05/10 Data fi: 10/05/10
Interpretació: Nivell d'argiles quaternàries amb nòduls calcaris. La cota altimètrica a la qual apareix pot correspondre a una alteració antròpica de preparació del terreny per realitzar la construcció del pavelló.		
Materials representatius:	Referència materials: Fulls d'inventari núm.:	
Elements i criteris de datació:	Cronologia:	
Observacions:		
ARXIU		
plantes	seccions-alçats	fotografia
núm.:	núm.:	Diapositives: B/ N: Color:

FITXA D'UNITATS ESTRATIGRÀFIQUES				U.E.: 1019   	
INTERVENCIÓ: Hospital de la Santa Creu i de Sant Pau de Barcelona. Pavelló de Sant Jordi			CODI: 047/10		
Sector: Habitació 8	Zona: Est	Cala: 4	Àmbit:		Cotes
Definició: Estrat d'argiles geològiques	Criteris de diferenciació: Arqueològic	Color: Marró		Mínima: 55,95 m snm	
Superfície: Llisa	Fiabilitat estratigràfica: Alta	Consistència: Dur		Màxima:	
COMPONENTS	SEQÜÈNCIA FÍSICA	CROQUIS UBICACIÓ/ EXTENSIÓ		SEQ. ESTRATIGRÀFICA	
Geològics	Igual a: 117, 204, 311, 419, 607, 707, 1019			+	
	En contacte amb:			+	
	Se li adossa:			+	
	S'adossa a:			+	
Orgànics	Cobert per: 114			+	
	Cobreix:			+	
	Tallat per: 112, 115			+	
Artificials	Talla:			+	
	Reomplert per:			+	
	Reomple:			+	
Descripció: Nivell d'argila geològica formada per argiles quaternàries amb la presència de nòduls calcaris.			Data d'actuació: 03/05/10		Fitxa revisada per: Oriol Achón
Estat de conservació: Bo			Responsable: Oriol Achón		Compr. de documentació: Fitxa  Dibuix  Foto 

Procés d'excavació: Delimitació manual.		Data inici: 03/05/10 Data fi: 10/05/10
Interpretació: Nivell d'argiles quaternàries amb nòduls calcaris. La cota altimètrica a la qual apareix pot correspondre a una alteració antròpica de preparació del terreny per realitzar la construcció del pavelló.		
Materials representatius:	Referència materials: Fulls d'inventari núm.:	
Elements i criteris de datació:	Cronologia:	
Observacions:		
ARXIU		
plantes	seccions-alçats	fotografia
núm.:	núm.:	Diapositives: B/ N: Color:

FITXA D'UNITATS ESTRATIGRÀFIQUES				U.E.: 1020   			
INTERVENCIÓ: Hospital de la Santa Creu i de Sant Pau de Barcelona. Pavelló de Sant Jordi				CODI: 047/10			
Sector: Rasa Perimetral		Zona: Nord		Cala:		Àmbit:	
Definició: Galeria de serveis		Criteris de diferenciació: Arquitectònics, arqueològics		Color: Vermell		Mínima: 56,05 m snm	
Superfície:		Fiabilitat estratigràfica: Alta		Consistència: Dura		Màxima: 56,31 m snm	
COMPONENTS		SEQÜÈNCIA FÍSICA		CROQUIS UBICACIÓ/ EXTENSIÓ		SEQ. ESTRATIGRÀFICA	
Geològics		Igual a: 409				+ + + +	
		En contacte amb:				+ + + +	
		Se li adossa:				+ + + +	
		S'adossa a:				+ + + +	
Orgànics		Cobert per: 1017				+ + + +	
		Cobreix:				+ + + +	
		Tallat per:				+ + + +	
Artificials Maons, morter de calç		Talla:				+ + + +	
		Reomplert per:				+ + + +	
		Reomple: 1021				+ + + +	
Descripció: Galeria de serveis de planta i secció rectangular.				Data d'actuació: 11/05/10		Fitxa revisada per: Oriol Achón	
Estat de conservació: Bo				Responsable: Oriol Achón		Compr. de documentació: Fitxa  Dibuix  Foto 	

Procés d'excavació: Delimitat manualment.

Data inici: 11/05/10 **Data fi:** 12/05/10

Interpretació: Galeria de serveis.

Materials representatius:

Referència materials:

Fulls d'inventari núm.:

Elements i criteris de datació:

Estratigràfic, tipològic

Cronologia:

Principis del Segle XX

Observacions:

Les dimensions d'aquesta galeria superen les localitzades a la rasa. La mateixa galeria es localitza a l'obrir el sondeig 4 on s'identifica amb la U.E. 409.

ARXIU

plantes

seccions-alçats

fotografia








núm.:

núm.:

Diapositives:

B/ N:

Color:

FITXA D'UNITATS ESTRATIGRÀFIQUES				U.E.: 1021   	
INTERVENCIÓ: Hospital de la Santa Creu i de Sant Pau de Barcelona. Pavelló de Sant Jordi			CODI: 047/10		
Sector: Rasa Perimetral		Zona: Nord		Cala:	
Definició: Rasa de la galeria de serveis.		Criteris de diferenciació: Arquitectònic		Color:	
Superfície: Llisa		Fiabilitat estratigràfica: Alta		Consistència: Dur	
				Mínima: 56,05 m snm	
				Màxima: 56,31 m snm	
COMPONENTS		SEQÜÈNCIA FÍSICA		CROQUIS UBICACIÓ/ EXTENSIÓ	
Geològics		Igual a: 410			
		En contacte amb:			
		Se li adossa:			
		S'adossa a:			
Orgànics		Cobert per: 1017		+ + + +	
		Cobreix:			
		Tallat per:			
Artificials		Talla: 1019		+ + + +	
		Reomplert per:			
		Reomple:			
Descripció: Rasa de planta i secció rectangular.				Data d'actuació: 11/05/10	
Estat de conservació: Bo				Fitxa revisada per: Oriol Achón	
				Responsable: Oriol Achón	
				Compr. de documentació:	
				Fitxa 	
				Dibuix 	
				Foto 	

Procés d'excavació: Delimitat manualment.		Data inici: 11/05/10 Data fi: 12/05/10
Interpretació: Rasa de la galeria de servei U.E. 1020.		
Materials representatius:	Referència materials:	
	Fulls d'inventari núm.:	
Elements i criteris de datació:	Cronologia: Principis del segle XX	
Observacions: La rasa de la galeria de serveis, com la galeria de serveis, s'estén més enllà dels límits de la zona excavada. Aquesta mateixa rasa es localitza amb l'obertura del sondeig 4 on s'identifica amb la U.E. 410.		
ARXIU		
plantes	seccions-alçats	fotografia
núm.:	núm.:	Diapositives: B/ N: Color:

LLISTAT DE FOTOGRAFIES

Núm.	Descripció
01	Foto aèria de l'Hospital de Sant Pau.
02	Plànol topogràfic de l'Hospital de Sant Pau.
03	Vista a vol d'ocell de l'Hospital de Sant Pau.
04	Vista General del Pavelló de Sant Jordi.
05	Detall del paviment u.e. 100, 400, 500, 600, 700.
06	Detall del paviment u.e. 102, 402, 502.
07	Detall del paviment u.e. 602, 702.
08	Detall del paviment u.e. 1001.
09	Detall de l'estat en que es localitza el paviment u.e. 402.
10	Vista general de l'empremta de l'envà u.e. 104.
11	Detall de les rajoles del paviment u.e. 102.
12	Primeres evidències del paviment u.e. 405.
13	Detall de la secció del sondeig 2.
14	Planta del sondeig 2.
15	Procés d'excavació del sondeig 1.
16	Vista general del sondeig 1. S'observa el pilar u.e. 107, la seva fonamentació i la trava u.e. 111.
17	Vista general del sondeig 1.
18	Vista general inicial del sondeig 3.
19	Procés d'obertura del sondeig 3.
20	Procés d'excavació del sondeig 3. Moment en que es localitza el tub u.e. 312.
21	Procés de obertura de la canalització u.e. 305.
22	Detall de la tapadora de la claveguera u.e. 307.
23	Detall de l'obertura de la tapadora de la claveguera u.e. 307.
24	Detall de la claveguera u.e. 116 localitzada al lateral del sondeig 1.
25	Detall de la claveguera u.e. 116 localitzada al lateral del sondeig 1.
26	Detall de la trava u.e. 111 del sondeig 1.
27	Detall del sòcol u.e. 1003.
28	Vista de la canalització o galeria de serveis u.e. 1020.
29	Detall del primer tram del paviment u.e. 405 net al sondeig 4.
30	Detall del sòcol u.e. 418.
31	Vista de la localització de la rasa u.e. 406.
32	Vista del procés d'afectació del nivell de morter u.e. 404.
33	Vista del paviment u.e. 402.
34	Detall de l'afectació del paviment u.e. 402.
35	Rebaix de la rasa perimetral. En primer pla tub u.e. 1009.
36	Delimitació de l'arqueta u.e. 1023.
37	Serveis dins de la rasa u.e. 407 abans d'iniciar el rebaix de la rasa.
38	Serveis dins de la rasa u.e. 407.
39	Detall de la trapa u.e. 414.
40	Vista general del paviment u.e. 405 i de la trapa u.e. 414.
41	Detall de la trapa en el procés d'obertura en l'ampliació del sondeig 4.
42	Vista general del pou mort u.e. 415.
43	Delimitació de la canalització 305 en la rasa perimetral.

44	Procés d'obertura de la canalització per comprovar que hi ha el tub u.e. 308.
45	Detall del tub u.e. 308.
46	Vista general del rebaix del nivell de paviment i la seva preparació a la façana de llevant.
47	Sondeig per veure la profunditat del fonament u.e. 1013.
48	Detall de la volta del pou mort u.e. 415.
49	Vista general de la volta u.e. 415.
50	Vista del desguàs de la canalització u.e. 508.
51	Detall del sobreeixidor que desemboca en la canalització u.e. 116.
52	Vista general del tall de la secció de la rasa perimetral a la façana de ponent.
53	Detall de la prolongació del paviment u.e. 405 a l'exterior septentrional del Pavelló Sant Jordi.
54	Vista general de la vorera u.e. 1005 i el paviment u.e. 405 a la façana septentrional.
55	Vista general la conducció u.e. 1007.
56	Procés d'afectació del paviment de la vorera u.e. 101 a la façana meridional.
57	Vista inicial del sondeig 5.
58	Detall de la preparació u.e. 503.
59	Vista general desguàs u.e. 505.
60	Detall desguàs u.e. 505.
61	Vista final sondeig 5.
62	Vista general del rebaix de la rasa perimetral a la façana septentrional.
63	Detall de l'estrat u.e. 503.
64	Primers indicis de la canalització u.e. 508.
65	Desguàs u.e. 507.
66	Vista dels serveis i desguassos u.e.'s 504, 507 i 508.
67	Vista dels serveis i desguassos u.e.'s 504, 507 i 508.
68	Detall del sòcol u.e. 1004 i la fonamentació u.e. 1013.
69	Detall de la secció resultant a l'espai de l'ampliació de la façana septentrional.
70	Vista de la façana meridional.
71	Vista general del sector de la façana meridional.
72	Vista general del paviment u.e. 402.
73	Vista general del paviment u.e. 602. A l'inici del sondeig 6.
74	Vista general de la zona de la façana meridional.
75	Vista de l'empremta de les escales u.e. 1014.
76	Procés de rebaix de la rasa perimetral a la façana meridional.
77	Procés de rebaix de la rasa perimetral a la façana meridional.
78	Vista general del rebaix a la façana meridional.
79	Mosaic de Sant Jordi.
80	Detall de la preparació u.e. 703.
81	Vista general de l'ampliació del sondeig 4.
82	Detall de la trapa u.e. 414.
83	Vista general de la rasa de fonamentació de la façana septentrional.
84	Vista general del sondeig 6.

Annex 2 de la memòria de la intervenció arqueològica al Carrer de Sant Antoni Maria Claret, 167-171/ Carrer de Sant Quintí, 55-95/ Carrer del Mas Casanovas, 70-90/ Carrer de Cartagena, 334-372. Hospital de la Santa Creu i Sant Pau. Pavelló de Sant Jordi. Districte d'Horta-Guinardó de Barcelona. (Codi MUHBA 047/10)

85	Vista del sòcol i la fonamentació u.e. 1004 i 1013 a la façana de llevant.
86	Detall de com crea el pendent el sòcol u.e. 1004.
87	Vista de serveis apareguts en part del sondeig 6.
88	Vista del sondeig 7.
89	Vista de l'ampliació del sondeig 5.
90	Detall de la canalització u.e. 515.
91	Detall de la canalització u.e. 409. Al fons de la rasa u.e. 406.
92	Detall de la tapadora de la canalització u.e. 409.
93	Procés d'excavació de l'ampliació del sondeig 5.
94	Detall de les canalitzacions de protecció d'instal·lacions.
95	Detall de la canalització u.e. 705.
96	Vista general de la habitació 7.
97	Vista general de les canalitzacions de protecció.
98	Detall d'instal·lació del formigó de neteja a la base del rebaix de la rasa perimetral.
99	Vista de la rasa a la façana de llevant.



Foto-1



Foto-2



Foto-3



Foto-4



Foto-5



Foto-6



Foto-7



Foto-8



Foto-9



Foto-10



Foto-11



Foto-12



Foto-13



Foto-14



Foto-15



Foto-16



Foto-17



Foto-18



Foto-19



Foto-20



Foto-21



Foto-22



Foto-23



Foto-24



Foto-25



Foto-26



Foto-27



Foto-28



Foto-29



Foto-30



Foto-31



Foto-32



Foto-33



Foto-34



Foto-35



Foto-36



Foto-37



Foto-38



Foto-39



Foto-40



Foto-41



Foto-42



Foto-43



Foto-44



Foto-45



Foto-46



Foto-47



Foto-48



Foto-49



Foto-50



Foto-51



Foto-52



Foto-53



Foto-54



Foto-55



Foto-56



Foto-57



Foto-58



Foto-59



Foto-60



Foto-61



Foto-62



Foto-63



Foto-64



Foto-65



Foto-66



Foto-67



Foto-68



Foto-69



Foto-70



Foto-71



Foto-72



Foto-73



Foto-74



Foto-75



Foto-76



Foto-77



Foto-78



Foto-79



Foto-80



Foto-81



Foto-82



Foto-83



Foto-84



Foto-85



Foto-86



Foto-87



Foto-88



Foto-89



Foto-90



Foto-91



Foto-92



Foto-93



Foto-94



Foto-95



Foto-96



Foto-97




Foto-98



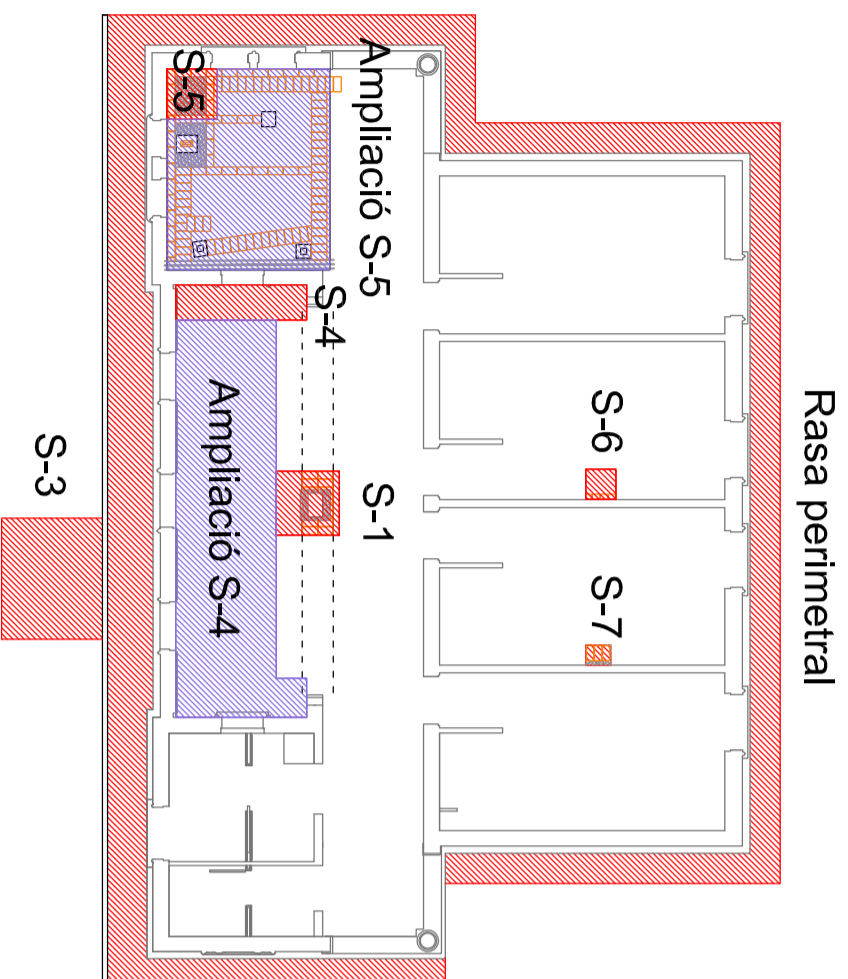
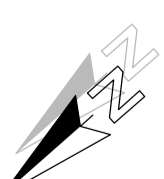
Foto-99

PLANIMETRIA


1. Planta de situació.
2. Planta general de compartimentació del pavelló. Esc 1:100
3. Planta de situació del sondejos. Esc. 1:100
4. Planta general de les estructures documentades. Esc 1:100
5. Seccions. Esc 1:50



PLANTA SOTERRANI



PLANTA BAIXA



HOSPITAL DE LA SANTA CREU I DE
SANT PAU.
Pavelló de Sant Jordi
Intervenció 038/10
Barcelona , Barcelonès

UBICACIÓ DELS SONDEIGS :
PLANTA SOTERRANI I PLANTA BAIXA

DIRECCIÓ ARQUEOLÒGICA : ORIOL ACHÓN CASAS

PLANIMETRIA: Ismahel Verde

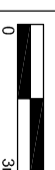


Juliol 2010

BASE TOPOGRÀFICA:

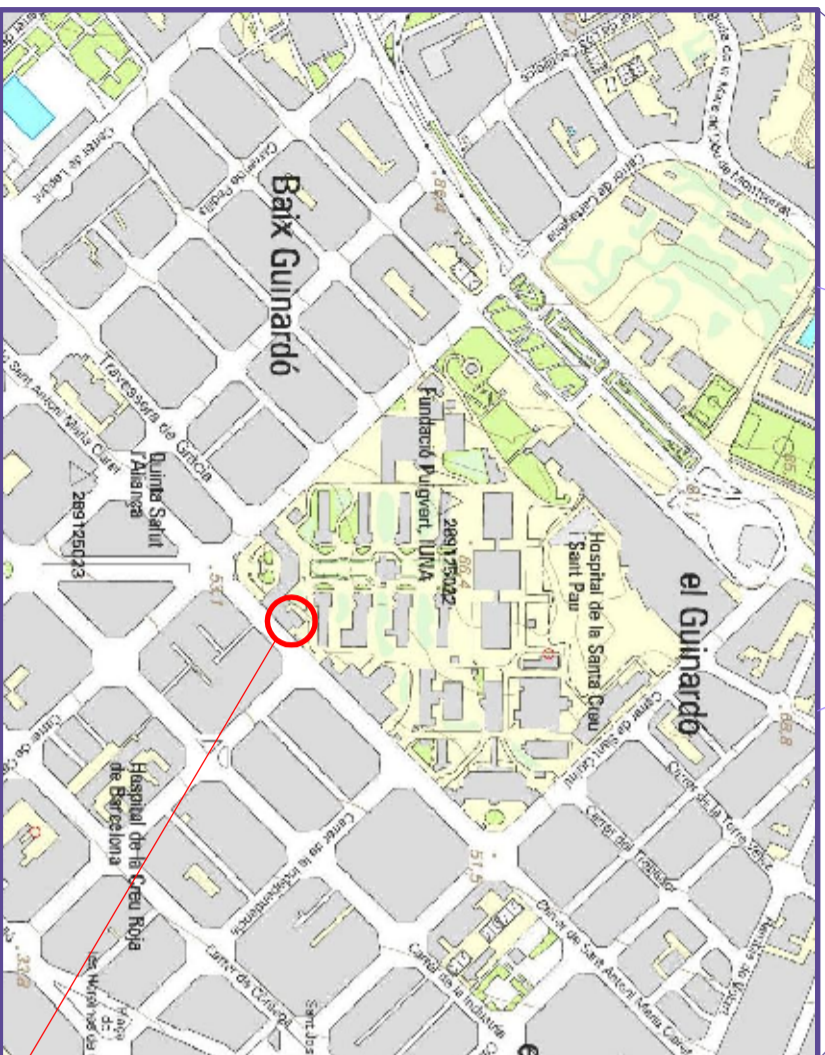
Rafael Vila Rodríguez
Arquitecte

escala 1:150



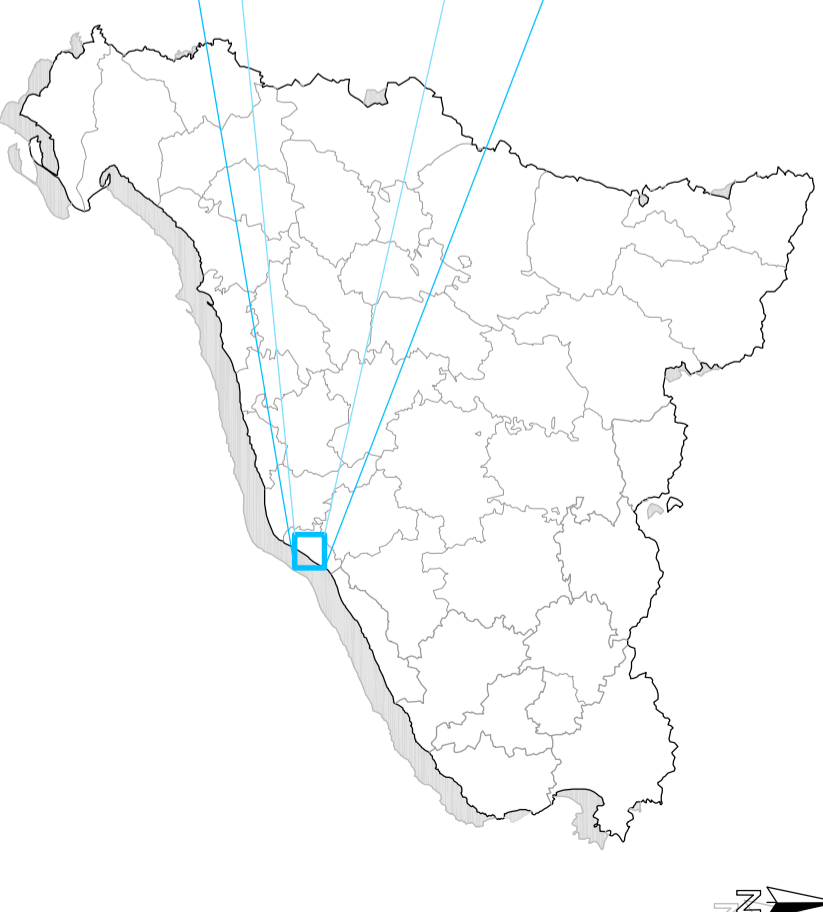
INFORME

02



Vista de la façana de l' accés sud de l' hospital

Pavelló de Sant Jordi



HOSPITAL DE LA SANTA CREU I DE SANT PAU.
 Pavelló de Sant Jordi
 Intervenció 038/10
 Barcelona, Barcelonès

PLANTA DE SITUACIÓ

DIRECCIÓ ARQUEOLÒGICA : ORIOL ACHÓN CASAS

PLANIMETRIA: Ismahel Verde



Juliol 2010

BASE TOPOGRÀFICA

escala

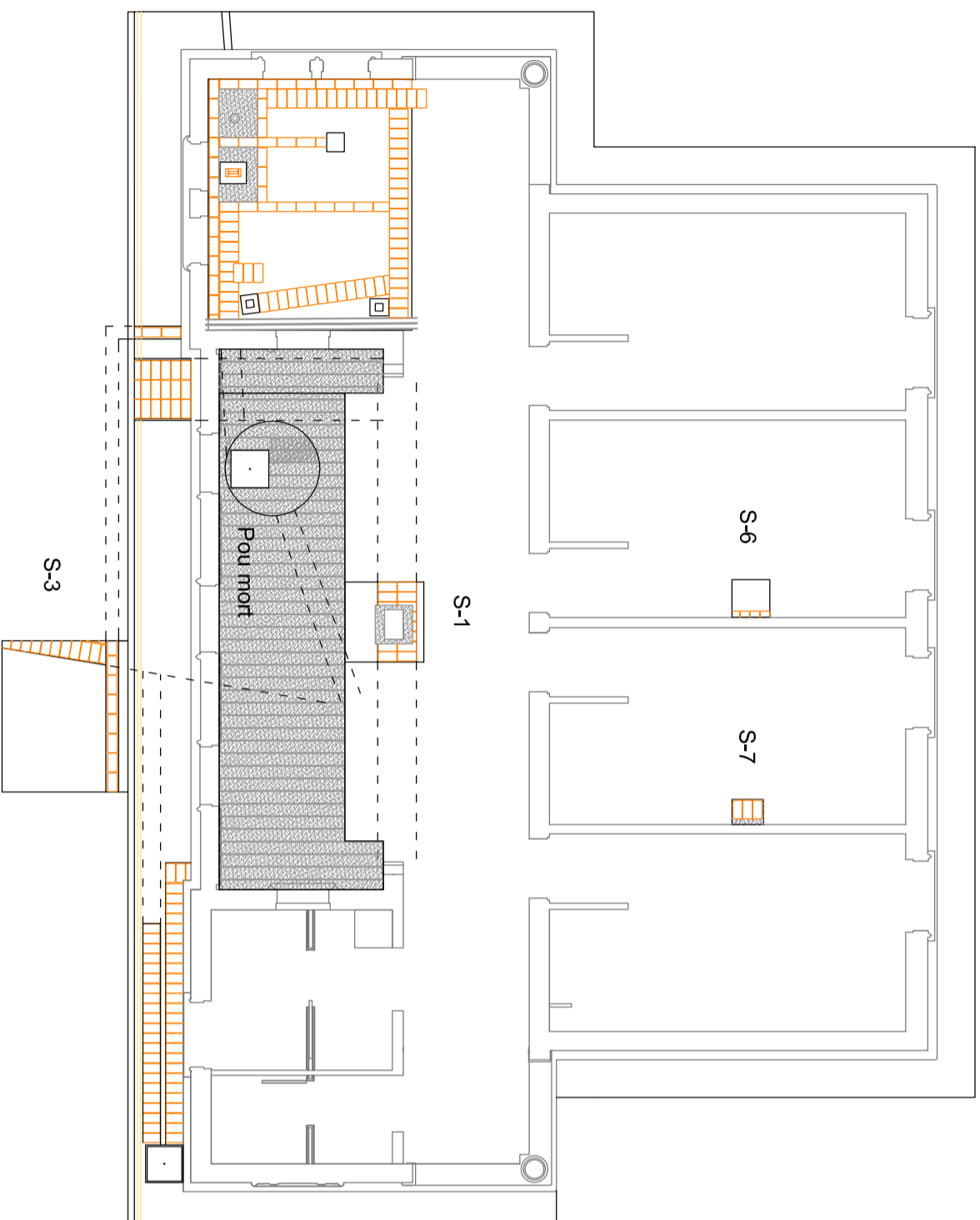
s/e

INFORME

PLANOI 01



Rasa perimetral



HOSPITAL DE LA SANTA CREU I DE
SANT PAU.
Pavelló de Sant Jordi
Intervenció 038/10
Barcelona , Barcelonès

PLANTA BAIXA

DIRECCIÓ ARQUEOLÒGICA : ORIOL ACHÓN CASAS

PLANIMETRIA: Ismael Verde

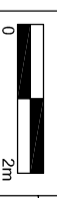


Juliol 2010

BASE TOPOGRÀFICA:

Rafael Vila Rodríguez
Arquitecte

escala 1:100



INFORME

03